




















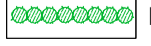





# 1. Pielikums. Zemesgabala Lazdu ielā 16D un tam piegulošās teritorijas lokālplānojuma Teritorijas izmantošanas un apbūves noteikumi.

## Apstādījumu un labiekārtojuma koncepcija



### APZĪMĒJUMI

- |   |   |   |  |   |   |
|---|---|---|--|---|---|
|  | Esošās būves  |  | Konceptuāli projektējamie daudzgadīgie stādījumi       |  | Objekta ieeja   |
|  | Potenciālā apbūve                                       |  | Esoši koki   |  | Esošais zogs  |
|  | Orientējoša autostāvvietu zona                          |  | Konceptuāli projektējamie vītenaugi (pieclapu mežviņš) |  | Operatīvā transportlīdzekļa autostāvvietu                             |
|  | Gājēju ceļš   |  | Rekreācijas zona ar soliņu un atkritumu urnu           |  | Velonovietnes zona  |
|  | Šķembu segums   |  | Lokālplānojuma teritorijas robeža                      |  | Autostāvvietas cilvēkiem ar īpašām vajadzībām                         |
|  | Brauktuve   |  | Zemes vienības robeža                                  |  | Konceptuāli projektējamie koki  |
|  | Konceptuālais zāliens                                   |  | Sarkanā līnija   |  | Konceptuāli projektējamie dižstādi                                    |
|  | Konceptuāli daudzgadīgie pilsētas tipa pļavas stādījumi |  | Iebrauktuves zemes vienības                            |  | Konceptuāli projektējamie krūmi                                       |
|   |   |  |  |  | Būvlaide  |
|   |   |   |  |  | Apstādījumu joslas gar lokālplānojuma teritorijas robežām novietojums |