4. pielikums
teritorijas starp Rusova ielu, Ķīšezera ielu, Talejas ielu un Cirīša ielu
izmantošanas un apbūves noteikumiem

Apbūves kārtas

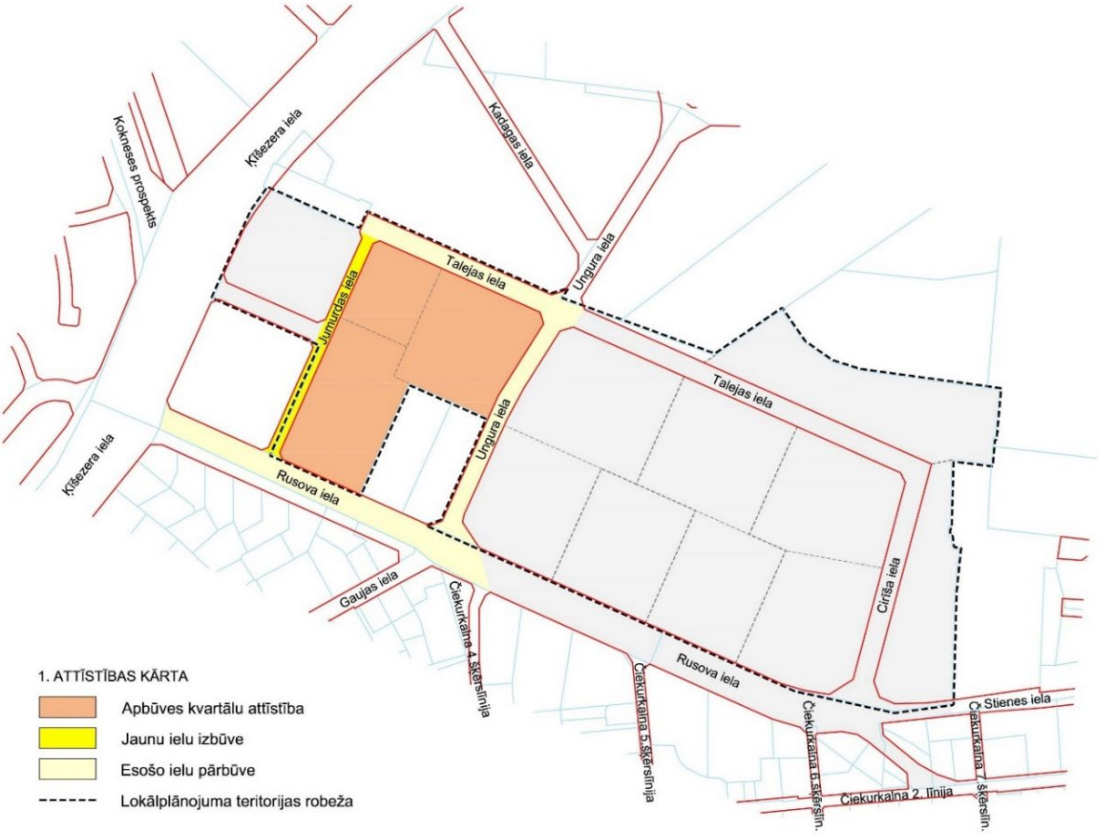

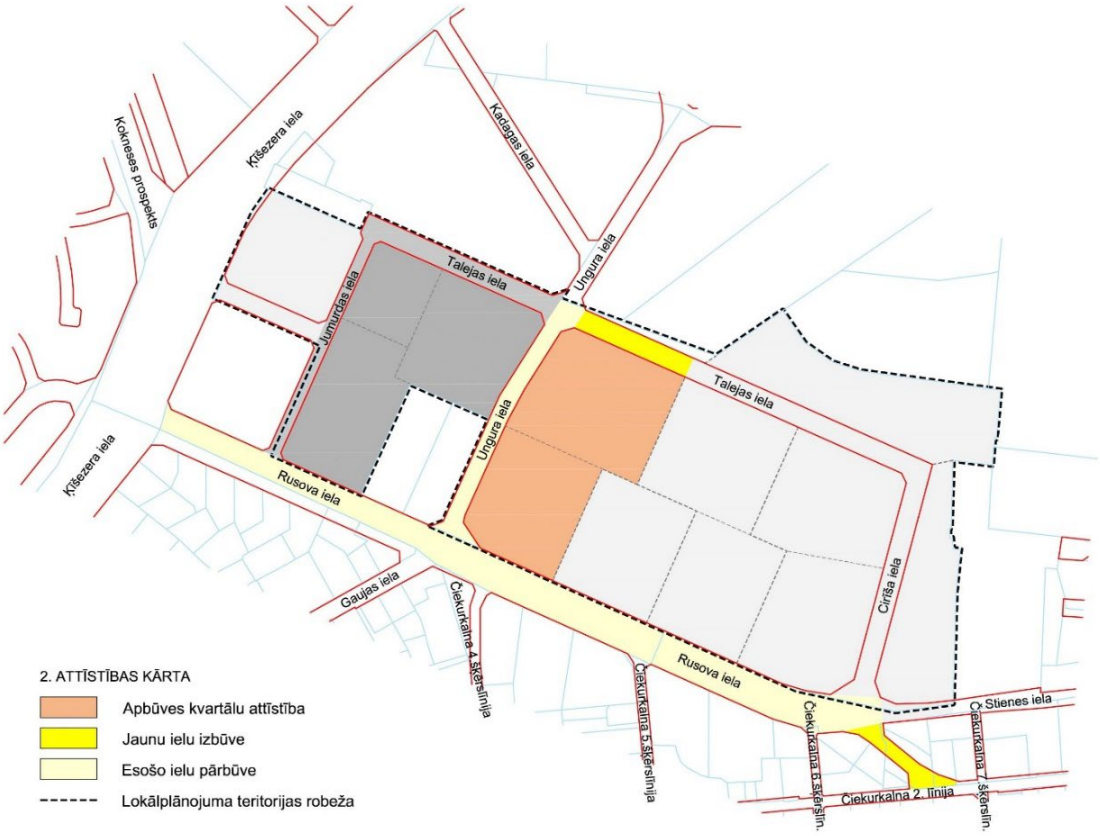

3A. ATTĪSTĪBAS KĀRTA

Apbūves kvartālu attīstība

Lokālplānojuma teritorijas robeža

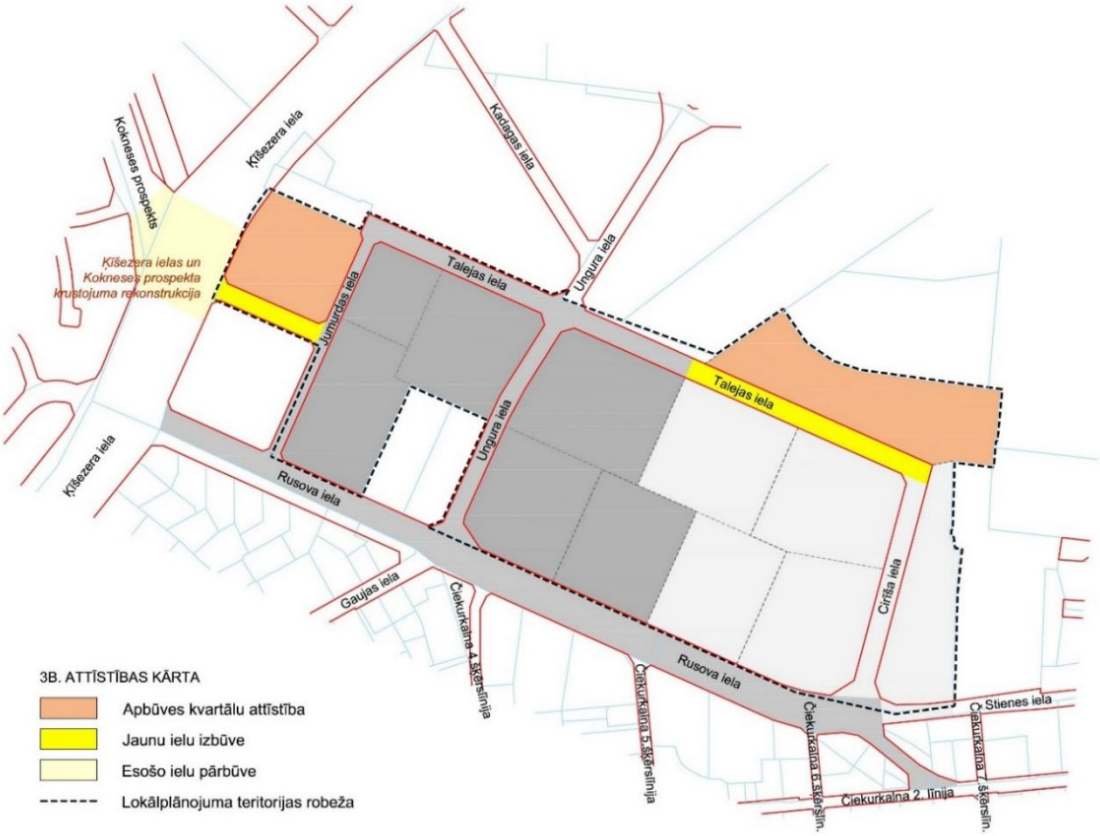

3B. ATTĪSTĪBAS KĀRTA

Apbūves kvartālu attīstība

Jaunu ielu izbūve

Esošo ielu pārbūve

Lokālplānojuma teritorijas robeža

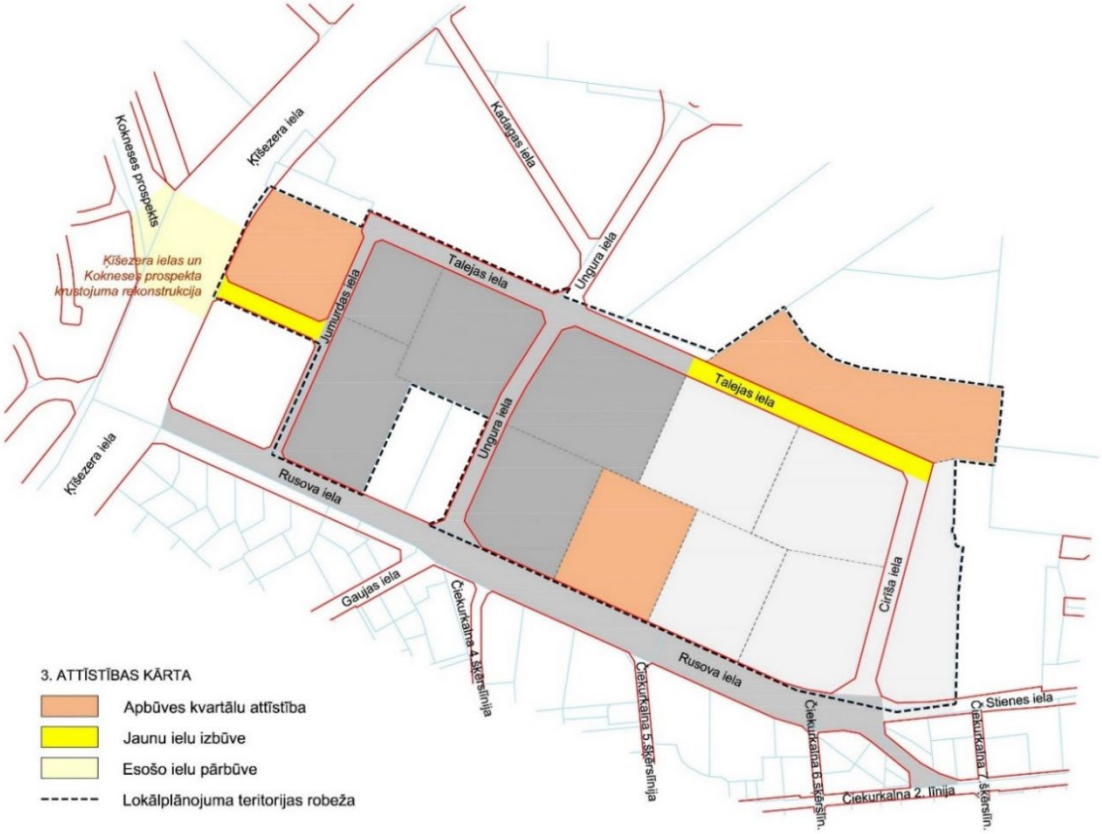
Kokneses prospekts
Kišezera iela
Kadagas iela
Kišezera ielas un
Kokneses prospekta
krustojuma rekonstrukcija
Talejas iela
Unguru iela
Jumurdas iela
Talejas iela
Unguru iela
Kišezera iela
Rusova iela
Gaujas iela
Ciekurkalna 4. šķērslīnija
Cirīša iela
Rusova iela
Ciekurkalna 5. šķērslīnija
Stienes iela
Ciekurkalna 6. šķērslīn.
Ciekurkalna 2. līnija
Ciekurkalna 7. šķērslīn.
3. ATTĪSTĪBAS KĀRTA
Apbūves kvartālu attīstība
Jaunu ielu izbūve
Esošo ielu pārbūve
Lokālplānojuma teritorijas robeža

Kokneses prospekts
Kišezera iela
Kadagas iela
Talejas iela
Unguru iela
Jumurdas iela
Talejas iela
Unguru iela
Kišezera iela
Rusova iela
Gaujas iela
Ciekurkalna 4. šķērslīnija
Cirīša iela
Rusova iela
Ciekurkalna 5. šķērslīnija
Stienes iela
Ciekurkalna 6. šķērslīn.
Ciekurkalna 2. līnija
Ciekurkalna 7. šķērslīn.
4. ATTĪSTĪBAS KĀRTA
Apbūves kvartālu attīstība
Jaunu ielu izbūve
Lokālplānojuma teritorijas robeža

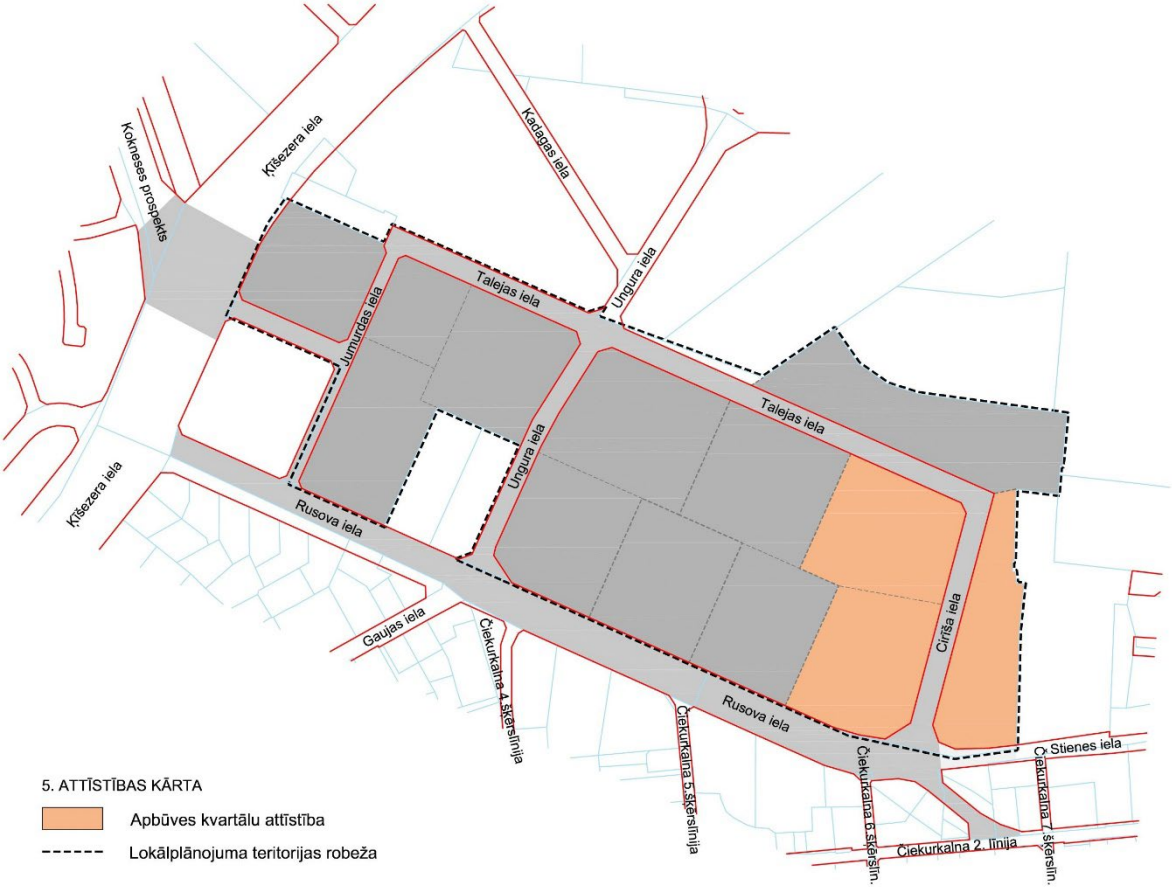
Kokneses prospekts
Ķīšezera iela
Kadagas iela
Talejas iela
Ungura iela
Jumurdas iela
Talejas iela
Ungura iela
Ķīšezera iela
Rusova iela
Gaujas iela
Čiekurkalna 4. šķērslīnija
Čiekurkalna 5. šķērslīnija
Rusova iela
Cīrīša iela
Stienes iela
Čiekurkalna 6. šķērslīn.
Čiekurkalna 7. šķērslīn.
Čiekurkalna 2. līnija
5. ATTĪSTĪBAS KĀRTA
Apbūves kvartālu attīstība
Lokālplānojuma teritorijas robeža