Apstiprināts
Gulbenes novada domes sēdē
2012. gada 22.martā
(protokols Nr.5, 18.§.)
Gulbenes novada domes

priekšsēdētāja_____
S.Daudziņa
2012.gada 22.martā

Gulbenes novada dome

Lejasciema pagasta teritorijas plānojums (grozījumi) 2008. - 2020. gads ar 2012.gada 22.marta grozījumiem

III Pārskats par 2012.gada 22.marta grozījumu sagatavošanu

Pasūtītājs: Gulbenes novada dome

Izpildītājs: Gulbenes novada domes
Attīstības un īpašumu nodaļa

Gulbene, 2012

Satura rādītājs

1. Pašvaldības lēmumi par teritorijas plānojuma grozījumu sagatavošanu 3
2. Sabiedriskās apspriešanas materiāli..... 35
3. Institūciju sniegtie nosacījumi un atzinumi 51
3.1. Nosacījumu kopsavilkums Gulbenes novada Lejasciema pagasta teritorijas plānojuma 2008. - 2020.gadam grozījumu sagatavošanai 75
3.2.Pārskats par „Gulbenes novada Lejasciema pagasta teritorijas plānojuma (grozījumi) 2008. - 2020.gadam" grozījumu 1. redakcijas sabiedrisko apspriešanu 101
3.3.Ziņojums par vietējās pašvaldības teritorijas plānojuma atbilstību augstāka plānošanas līmeņa teritorijas plānojuma prasībām 105
3.4. Vidzemes plānošanas reģiona atzinums 106
3.5. Gulbenes novada domes paskaidrojumi par Vidzemes plānošanas reģiona atzinumā minētajiem trūkumiem 118
4. Sarakste plānošanas jautājumos, pieprasītā un saņemtā informācija..... 121

1. Pašvaldības lēmumi par teritorijas plānojuma grozījumu sagatavošanu

IZRAKSTS

GULBENES NOVADA DOME

Reģ.Nr. 90009116327

Ābeļu iela 2, Gulbene, Gulbenes nov., LV-4401
Tālrunis 64497710, fakss 64497730, e-pasts: dome@gulbene.lv , www.gulbene.lv

DOMES SĒDES PROTOKOLS
Gulbenē

2011.gada 28.jūlijā **Nr. 11**

Sēde sasaukta plkst.9.00

Sēdi atklāj plkst.9.00

Sēdi vada - Gulbenes novada domes priekšsēdētāja Sandra Daudziņa
Sēdi protokolē - Gulbenes novada domes Juridiskās un personālvadības nodaļas domes sekretāre Vita Baškere
Sēdē piedalās
Deputāti: Alda Alberte, Jānis Antaņevičs, Raitis Apalups, Guntis Blūms, Gunārs Ciglis, Stanislavs Gžibovskis, Valtis Krauklis, Ivars Kupčs, Intars Liepiņš, Jānis Naglis, Nikolajs Stepanovs, Dainis Švika
Sēdē nepiedalās
Deputāti: Normunds Audzišs, Saulcerīte Indričeva, Ilze Mezīte, Dzintars Poļaks
Pašvaldības administrācijas darbinieku, uzaicināto un interesentu saraksts pielikumā uz 1 lapas.

DARBA KĀRTĪBA

.....
16. Par Gulbenes novada Lejasciema pagasta teritorijas plānojuma 2008. - 2020.gadam grozījumu izstrādes uzsākšanu.
.....

16.§
Par Gulbenes novada Lejasciema pagasta teritorijas plānojuma 2008. - 2020.gadam grozījumu izstrādes uzsākšanu

ZIŅO: S.Daudziņa
LĒMUMA PROJEKTU SAGATAVOJA: M.Mikolaja
DEBATĒS PIEDALĀS: nav

Izskatot **Riharda Kūļa,** personas kods 150245-11502, dzīvo Rožu iela 9, Lejasciems, Lejasciema pagasts, Gulbenes novads, 2011.gada 7.jūlija iesniegumu par zemes lietošanas mērķa maiņu īpašumā „Zutiņi", kadastra Nr. 5064 012 0087, Lejasciems, Lejasciema pagasts, no lauksaimniecībā izmantojama teritorija uz individuālo dzīvojamo māju apbūves teritorija un pamatojoties uz likuma "Par pašvaldībām" 14.panta otrās daļas 1.punktu, Teritorijas plānošanas likuma 7.panta sestās daļas 1.punktu un Ministru kabineta 2009.gada 6.oktobra noteikumu

Nr.1148 "Vietējās pašvaldības teritorijas plānošanas noteikumi" 49.punktu, atklāti balsojot: PAR – 13 (A.Alberte, J.Antaņevičs, R.Apalups, G.Blūms, G.Ciglis, S.Daudziņa, S.Gžibovskis, V.Krauklis, I.Kupčs, I.Liepiņš, J.Naglis, N.Stepanovs, D.Švika); PRET - nav; ATTURAS – nav, Gulbenes novada dome NOLEMJ:

1. UZSĀKT Gulbenes novada Lejasciema pagasta teritorijas plānojuma 2008.- 2020.gadam grozījumu izstrādi.

2. APSTIPRINĀT par teritorijas plānojuma grozījumu izstrādes vadītāju Gulbenes novada domes attīstības un īpašumu nodaļas vadītāju Saulcerīti Indričevu.

3. APSTIPRINĀT darba uzdevumu Gulbenes novada Lejasciema pagasta teritorijas plānojuma 2008.- 2020.gadam grozījumu izstrādei saskaņā ar 35.pielikumu.

4. PUBLICĒT paziņojumu „Par Gulbenes novada Lejasciema pagasta teritorijas plānojuma 2008.- 2020.gadam grozījumu izstrādes uzsākšanu" vietējā laikrakstā „Dzirkstele" un laikrakstā "Latvijas Vēstnesis".

5. NOSŪTĪT lēmumu Vides aizsardzības un reģionālās attīstības ministrijai un Vidzemes plānošanas reģionam.

6. Kontroli pār lēmuma izpildi uzdot Gulbenes novada domes izpilddirektorei Sarmītei Krišānei.

Sēdi vadīja	(personiskais paraksts)	S.Daudziņa
Sēdi protokolēja	(personiskais paraksts)	V.Baškere

IZRAKSTS PAREIZS
Gulbenes novada domes sekretāres p.i.
_____ V.Kravale
09.09.2011.
Gulbenē

Darba uzdevums Gulbenes novada Lejasciema pagasta teritorijas plānojuma 2008. - 2020.gadam grozījumu izstrādei zemes gabalam "Zutiņi", kadastra Nr. 5064 012 0087

Gulbenes novada Lejasciema pagasta teritorijas plānojuma 2008. - 2020.gadam grozījumu sagatavošanas pamatojums

- Latvijas Republikas likuma "Par pašvaldībām" 14.panta 2.daļas 1.punkts.
- Latvijas Republikas likuma "Teritorijas plānošanas likums" 7.panta 6.daļas 1.punkts.
- Ministru kabineta 2004.gasda 19.oktobra noteikumi Nr. 883 "Vietējās pašvaldības teritorijas plānošanas noteikumi".
- Riharda Kūļa 2011.gada 7.jūlija iesniegums.

Gulbenes novada Lejasciema pagasta teritorijas plānojuma 2008.- 2020.gadam grozījumu sagatavošanas uzdevumi, izejas materiāli un prasības

- Kā izejas materiālu izmantot Lejasciema pagasta teritorijas plānojumu 2008. – 2020.gadam, kas apstiprināts kā saistošie noteikumi ar Lejasciema pagasta padomes 2008.gada 22.janvāra sēdes lēmumu „Par saistošo noteikumu Nr.1 „Lejasciema pagasta teritorijas plānojuma grozījumi 2008.- 2020.gadam" apstiprināšanu" (protokols Nr.1, 1.#) un iekļauts Gulbenes novada domes 2009.gada 10.septembra saistošajos noteikumos Nr.8 "Par Gulbenes novada teritorijas plānojumiem" (protokols Nr. 9, 19.&).
- Plānojuma grozījumus sagatavot atbilstoši LR MK noteikumiem Nr. 1148 „Vietējās pašvaldības teritorijas plānošanas noteikumi" 49.punkta prasībām.
- Valsts zemes dienesta Vidzemes reģionālās nodaļas nosacījumus publicēt pašvaldības mājas lapā www.gulbene.lv.
- Lejasciema pagasta teritorijas plānojuma 2008. - 2020.gadam 2.kartē „Gulbenes rajona Lejasciema pagasta plānotā (atļautā) teritorijas izmantošana", M 1: 2000, grozīt zemes lietošanas mērķi no „Lauksaimniecībā izmantojamas teritorijas" uz „Individuālo dzīvojamo māju apbūves teritorija" zemes gabalā "Zutiņi", kadastra Nr. 5064 012 0087, Lejasciems, Lejasciema pagasts.

Institūciju saraksts nosacījumu un atzinumu saņemšanai, sagatavojot Lejasciema pagasta teritorijas plānojuma 2008. – 2020.gadam grozījumus:

1. Madonas reģionālā vides pārvalde,
2. Valsts kultūras pieminekļu aizsardzības inspekcija

3. Valsts akciju sabiedrības "Latvijas valsts ceļi" Gulbenes nodaļa,
4. Veselības inspekcijas Vidzemes kontroles nodaļa,
5. Valsts zemes dienesta Vidzemes reģionālā nodaļa,
6. Akciju sabiedrība „Latvenergo",
7. Akciju sabiedrība „Latvijas gāze",
8. Valsts ugunsdzēsības un glābšanas dienesta Gulbenes brigāde,
9. Vidzemes plānošanas reģions,
10. Lauku atbalsta dienesta Ziemeļaustrumu reģionālā lauksaimniecības pārvalde,
11. Valsts meža dienesta Ziemeļaustrumu virsmežniecība,
12. Dabas aizsardzības pārvalde.

Lejasciema pagasta teritorijas plānojuma 2008.2020.gadam grozījumu sagatavošanas laika grafiks un sabiedriskās apspriešanas pasākumi

N.p.k.	Realizējamie pasākumi, aktivitātes	Laiks
1.	Sludinājumu publicēšana laikrakstā „Latvijas Vēstnesis", „Dzirkstele" un mājas lapā www.gulbene.lv par Gulbenes novada Lejasciema pagasta teritorijas plānojuma grozījumu izstrādes uzsākšanu	2011.gada augusts
	Plānojuma grozījumu sagatavošanas nosacījumu pieprasīšana no darba uzdevumā minētajām institūcijām un to apkopošana	2011.gada augusts - septembris
	Gulbenes novada Lejasciema pagasta teritorijas plānojuma 2008. - 2020.gadam grozījumu 1.redakcijas sagatavošana	Līdz 2011.gada 17.oktobrim
	Gulbenes novada domes lēmums par Gulbenes novada Lejasciema pagasta teritorijas plānojuma 2008. 2020.gadam grozījumu 1.redakcijas apstiprināšanu un nodošanu sabiedriskajai apspriešanai un atzinumu saņemšanai	2011.gada oktobris
	Publikācijas laikrakstā "Latvijas Vēstnesis", "Dzirkstele" un pašvaldības mājas lapā www.gulbene.lv par Lejasciema pagasta teritorijas plānojuma grozījumu 1.redakcijas sabiedrisko apspriešanu	Līdz 2011.gada 14.novembrim
2.	Lejasciema pagasta teritorijas plānojuma 2008. - 2020.gadam grozījumu 1.redakcijas sabiedriskā apspriešana	2011.gada 14.novembris - 2011.gada 23.decembris
3.	Atzinumu pieprasīšana no darba uzdevumā minētajām institūcijām par plānojuma grozījumu 1. redakciju	Līdz 2011. gada 17.novembrim

4.	Sabiedriskās apspriešanas sanāksme	Līdz 2011.gada 15.decembrim
5.	Sabiedriskās apspriešanas pārskata sagatavošana un apstiprināšana Lēmums par tālāko rīcību – apstiprināt grozījumu 1.redakciju kā gala redakciju vai koriģēt	2012.gada janvāris
6.	Ja grozījumu 1.redakcija tiek apstiprināta kā gala redakcija, to iesniegt Vidzemes plānošanas reģionam atzinuma sniegšanai	Līdz 2012.gada 10.februārim
7.	Atzinuma saņemšana un lēmuma sagatavošana par grozījumu apstiprināšanu saistošo noteikumu veidā	2012.gada marts
8.	Sludinājums „Latvijas vēstnesī" , "Dzirkstelē" un pašvaldības mājas lapā www.gulbene.lv par saistošo noteikumu pieņemšanu	Līdz 2012.gada 15.aprīlim
9.	Teritorijas plānojuma noformēšana kā arhīva dokumenti un iesniegšana VARAM, VZD, VPR	Līdz 2012.gada 30.aprīlim
10.	Ja tiek pieņemts lēmums par 1.redakcijas koriģēšanu un gala redakcijas sagatavošanu, sagatavot gala redakciju atbilstoši saņemtajiem atzinumiem un sabiedriskās apspriešanas rezultātiem	Līdz 2012.gada 15.februārim
11.	Novada domes lēmums par gala redakcijas apstiprināšanu un atsauksmju saņemšanu	2012.gada februāris
12.	Publikācija laikrakstā „Dzirkstele" un novada mājas lapā www.gulbene.lv, paziņojumu nosūtīšana institūcijām par iespēju iepazīties ar plānojuma grozījumu gala redakciju	Līdz 2012.gada 15.martam
13.	Iespēju nodrošināšana institūcijām iepazīties ar plānojuma grozījumu gala dokumentāciju	Līdz 2012.gada 5.aprīlim
14.	Pārskata sagatavošana par gala redakcijas atsauksmēm, lēmuma pieņemšana par Gulbenes novada Lejasciema pagasta teritorijas plānojuma 2008. - 2020. grozījumu gala redakcijas iesniegšanu Vidzemes plānošanas reģionam atzinuma saņemšanai	2012.gada aprīlis
15.	Plānojuma grozījumu iesniegšana Vidzemes plānošanas reģionam atzinuma sniegšanai	Līdz 10.maijam
16.	Atzinuma saņemšana un lēmuma sagatavošana par grozījumu apstiprināšanu saistošo noteikumu veidā	2012.gada jūnijs
17.	Sludinājums „Latvijas vēstnesī" , "Dzirkstelē" un pašvaldības mājas lapā www.gulbene.lv par saistošo noteikumu pieņemšanu	Līdz 2012.gada 15.jūlijam
18.	Teritorijas plānojuma noformēšana kā arhīva dokumenti un iesniegšana VARAM, VZD, VPR	Līdz 2012.gada 1.augustam

Gulbenes novada domes priekšsēdētāja S.Daudziņa

Ģulbenes novada domei

Rihards Kūla, dzīv.
Lejasciema pag., Rožu 9,
p.k. 150245-11502
R. Cīnīšai darbam
08.02.2011

iesniegums.

Lūdzu grozīt Lejasciema pagasta teritorijas plānojumā noteikto mērķi īpašumā ceļš Mēness gabala „Zutiņi" statusu, nosaukt to kā individuālo dzīvojamo māju apbūves teritoriju.

7.07.2011.

R. Kūla

SAŅEMTS
Ģulbenes novada domē
Nr. ĢND/5-3/11/1018-K
08.07.2011.

IZRAKSTS

GULBENES NOVADA DOME

Reģ.Nr. 90009116327

Ābeļu iela 2, Gulbene, Gulbenes nov., LV-4401
Tālrunis 64497710, fakss 64497730, e-pasts: dome@gulbene.lv , www.gulbene.lv

DOMES SĒDES PROTOKOLS
Gulbenē

2011.gada 27.oktobrī **Nr. 15**

Sēde sasaukta plkst.9.00
Sēdi atklāj plkst.9.00

Sēdi vada - Gulbenes novada domes priekšsēdētāja Sandra Daudziņa
Sēdi protokolē - Gulbenes novada domes Juridiskās un personālvadības nodaļas domes sekretāre Vita Baškere
Sēdē piedalās
Deputāti: Alda Alberte, Jānis Antaņevičs, Raitis Apalups, Guntis Blūms, Gunārs Ciglis, Stanislavs Gžibovskis, Saulcerīte Indričeva, Valtis Krauklis, Ivars Kupčs, Intars Liepiņš, Ilze Mezīte, Jānis Naglis, Nikolajs Stepanovs, Dainis Švika
Sēdē nepiedalās
Deputāti: Normunds Audzišs, Dzintars Poļaks
Pašvaldības administrācijas darbinieku, uzaicināto un interesentu saraksts pielikumā uz 1 lapas.

DARBA KĀRTĪBA

.....
18. Par Grozījumiem 2011.gada 28.jūlija lēmumā „Par Gulbenes novada Lejasciema pagasta teritorijas plānojuma 2008.-2020.gadam grozījumu izstrādes uzsākšanu"(protokols Nr. 11, 16.§).
.....

18.§
Par Grozījumiem 2011.gada 28.jūlija lēmumā „Par Gulbenes novada Lejasciema pagasta teritorijas plānojuma 2008. - 2020.gadam grozījumu izstrādes uzsākšanu"(protokols Nr. 11, 16.§)

ZIŅO: G.Blūms
LĒMUMA PROJEKTU SAGATAVOJA: M.Mikolaja
DEBATĒS PIEDALĀS: nav

Pamatojoties uz likuma "Par pašvaldībām" 21.panta pirmās daļas 27.punktu, kas nosaka, ka pašvaldība var pieņemt lēmumus citos likumā paredzētajos gadījumos, Ministru kabineta 2009.gada 6.oktobra noteikumu Nr.1148 "Vietējās pašvaldības teritorijas plānošanas noteikumi" 32.punktu, kas nosaka, ka vietējā pašvaldība, pieņemot lēmumu par vietējās pašvaldības

teritorijas plānojuma izstrādes uzsākšanu, apstiprina tā izstrādes vadītāju un darba uzdevumu, izstrādes vadītājs ir pašvaldības amatpersona, kas organizē vietējās pašvaldības teritorijas plānojuma izstrādes gaitu, informē par to vietējo pašvaldību, kā arī iesniedz tai izskatīšanai vietējās pašvaldības teritorijas plānojuma materiālus, 13.punktu, kas nosaka, ka vietējā pašvaldība pieprasa informāciju un/vai nosacījumus vietējās pašvaldības teritorijas plānojuma un tā grozījumu izstrādei, kas izriet no attiecīgo nozari reglamentējošajiem normatīvajiem aktiem, kā arī atzinumus par izstrādāto vietējās pašvaldības teritorijas plānojuma un tā grozījumu atbilstību nosacījumiem no šādām darba uzdevumā ietvertajām institūcijām (izņemot gadījumu, ja teritorijas plānojuma grozījumus izstrādā šo noteikumu 50.punktā noteiktajā kārtībā), 16.punktu, kas nosaka, ka Valsts zemes dienests nosacījumus publicē iestādes mājas lapā internetā, un Tautsaimniecības pastāvīgās komitejas ieteikumu, atklāti balsojot: PAR – 15 (A.Alberte, J.Antaņevičs, R.Apalups, G.Blūms, G.Ciglis, S.Daudziņa, S.Gžibovskis, S.Indričeva, V.Krauklis, I.Kupčs, I.Liepiņš, I.Mezīte, J.Naglis, N.Stepanovs, D.Švika); PRET - nav; ATTURAS – nav, Gulbenes novada dome NOLEMJ:

1. IZTEIKT lēmuma 2. punktu šādā redakcijā:

„Par teritorijas plānojuma grozījumu izstrādes vadītāju apstiprināt Gulbenes novada domes Attīstības un īpašumu nodaļas vadītāju Gunu Šviku.

2. VEIKT grozījumus darba uzdevumā „Darba uzdevums Gulbenes novada Lejasciema pagasta teritorijas plānojuma 2008. - 2020.gadam grozījumu izstrādei zemes gabalam "Zutiņi", kadastra Nr. 5064 012 0087" (35.pielikums pie 2011.gada 28.jūlija domes sēdes Nr. 11,16.&):

2.1. Sadaļā „Gulbenes novada Lejasciema pagasta teritorijas plānojuma 2008.- 2020.gadam grozījumu sagatavošanas uzdevumi, izejas materiāli un prasības" izslēgt punktu: „Valsts zemes dienesta Vidzemes reģionālās nodaļas nosacījumus publicēt pašvaldības mājas lapā www.gulbene.lv".

2.2. sadaļā „Institūciju saraksts nosacījumu un atzinumu saņemšanai, sagatavojot Lejasciema pagasta teritorijas plānojuma 2008. – 2020.gadam grozījumus" izslēgt 10.punktu: „Lauku atbalsta dienesta Ziemeļaustrumu reģionālā lauksaimniecības pārvalde".

Sēdi vadīja	(personiskais paraksts)	S.Daudziņa
Sēdi protokolēja	(personiskais paraksts)	V.Baškere

IZRAKSTS PAREIZS
Gulbenes novada domes sekretāre
_____ V.Baškere
01.11.2011.
Gulbenē

IZRAKSTS

GULBENES NOVADA DOME

Reģ.Nr. 90009116327

Ābeļu iela 2, Gulbene, Gulbenes nov., LV-4401
Tālrunis 64497710, fakss 64497730, e-pasts: dome@gulbene.lv , www.gulbene.lv

DOMES SĒDES PROTOKOLS
Gulbenē

2011.gada 27.oktobrī **Nr. 15**

Sēde sasaukta plkst.9.00
Sēdi atklāj plkst.9.00

Sēdi vada - Gulbenes novada domes priekšsēdētāja Sandra Daudziņa
Sēdi protokolē - Gulbenes novada domes Juridiskās un personālvadības nodaļas domes sekretāre Vita Baškere
Sēdē piedalās
Deputāti: Alda Alberte, Jānis Antaņevičs, Raitis Apalups, Guntis Blūms, Gunārs Ciglis, Stanislavs Gžibovskis, Saulcerīte Indričeva, Valtis Krauklis, Ivars Kupčs, Intars Liepiņš, Ilze Mezīte, Jānis Naglis, Nikolajs Stepanovs, Dainis Švika
Sēdē nepiedalās
Deputāti: Normunds Audzišs, Dzintars Poļaks
Pašvaldības administrācijas darbinieku, uzaicināto un interesentu saraksts pielikumā uz 1 lapas.

DARBA KĀRTĪBA

.....
19. Par Gulbenes novada Lejasciema pagasta teritorijas plānojuma 2008. - 2020.gadam grozījumu 1.redakcijas apstiprināšanu un nodošanu sabiedriskai apspriešanai un atzinumu saņemšanai.
.....

19.§
Par Gulbenes novada Lejasciema pagasta teritorijas plānojuma 2008. - 2020.gadam grozījumu 1.redakcijas apstiprināšanu un nodošanu sabiedriskai apspriešanai un atzinumu saņemšanai

ZIŅO: G.Blūms
LĒMUMA PROJEKTU SAGATAVOJA: M.Mikolaja
DEBATĒS PIEDALĀS: nav

Pamatojoties uz Latvijas Republikas likuma „Par pašvaldībām" 21.panta pirmās daļas 3.punktu, kas nosaka, ka dome var izskatīt jebkuru jautājumu, kas ir attiecīgās pašvaldības pārziņā, turklāt tikai dome var apstiprināt pašvaldības teritorijas attīstības programmu un teritorijas plānojumu, 61.[1] panta pirmās daļas 2.punktu, kas nosaka, ka konsultatīvos nolūkos pēc

pašvaldības iedzīvotāju, domes vai tās priekšsēdētāja iniciatīvas, pamatojoties uz domes lēmumu, var organizēt publisko apspriešanu par pašvaldības autonomās kompetences jautājumiem un to, ka publiskā apspriešana jārīko par pašvaldības attīstības programmu un teritorijas plānojumu, Ministru kabineta 2009.gada 6.oktobra noteikumu Nr.1148 "Vietējās pašvaldības teritorijas plānošanas noteikumi" 38.punktu, kas nosaka, ka paziņojumu par sabiedrisko apspriešanu, kas ilgst ne mazāk par sešām nedēļām, vietējā pašvaldība publicē vietējā laikrakstā un laikrakstā "Latvijas Vēstnesis", kā arī ievieto vietējās pašvaldības mājaslapā internetā, 39.punktu, kas nosaka, ka sabiedriskās apspriešanas laikā vietējās pašvaldības vai tās institūcijas telpās izstāda vismaz šādus materiālus un dokumentus: vietējās pašvaldības teritorijas plānojuma pirmo redakciju, spēkā esošo vietējās pašvaldības teritorijas plānojumu, vietējās pašvaldības attīstības programmu, 40.punktu, kas nosaka, ka sabiedriskās apspriešanas laikā nav pieļaujamas izmaiņas sabiedriskajai apspriešanai nodotajā teritorijas plānojuma redakcijā un 41.punktu, kas nosaka, ka pēc sabiedriskās apspriešanas beigām izstrādes vadītājs vai darba grupa sagatavo sabiedriskās apspriešanas materiālus, kuros ietver: paziņojumus un publikācijas presē, informāciju par sabiedriskajā apspriešanā izstādītiem vietējās pašvaldības teritorijas plānojuma dokumentiem un materiāliem, sabiedriskās apspriešanas pasākumu sarakstu, ziņojumu par vērā ņemtajiem un noraidītajiem fizisko un juridisko personu priekšlikumiem un iebildumiem, sabiedriskās apspriešanas sanāksmju protokolus, kas noformēti normatīvajos aktos par dokumentu izstrādāšanu un noformēšanu noteiktajā kārtībā, un Tautsaimniecības pastāvīgās komitejas ieteikumu, atklāti balsojot: PAR – 15 (A.Alberte, J.Antaņevičs, R.Apalups, G.Blūms, G.Ciglis, S.Daudziņa, S.Gžibovskis, S.Indričeva, V.Krauklis, I.Kupčs, I.Liepiņš, I.Mezīte, J.Naglis, N.Stepanovs, D.Švika); PRET - nav; ATTURAS – nav, Gulbenes novada dome NOLEMJ:

1. APSTIPRINĀT un nodot sabiedriskai apspriešanai un atzinumu saņemšanai Gulbenes novada Lejasciema pagasta teritorijas plānojuma 2008. - 2020. gadam grozījumu 1.redakciju:

2.1. grafiskās daļas „Gulbenes rajona Lejasciema pagasta plānotā (atļautā) teritorijas izmantošana" 1. un 2.karti, M 1: 2000, izsakot kartes nosaukumu šādā redakcijā: „Gulbenes novada Lejasciema pagasta teritorijas plānojums (grozījumi) 2008. – 2020.gadam ar 201_.gada __._____ grozījumiem. Lejasciema ciema plānotā (atļautā) izmantošana".

2.2. II sējumu „Lejasciema pagasta zemes izmantošanas un apbūves noteikumi", izsakot jaunā redakcijā 8.nodaļas „Aizsargjoslas" 8.2.3. punkta pirmo apakšpunktu: „Lejasciema pagasta teritorijas plānojumā hidroloģisko novērojumu stacijai „Lejasciems" uz sauszemes noteikta 5 m aizsargjosla no iekārtu ārējās malas un 10 m aizsargjosla uz ūdens no GR iekārtas troses".

2. NOTEIKT sabiedriskās apspriešanas termiņu no 2011.gada 14.novembra līdz 2011.gada 27.decembrim.

3. PUBLICĒT paziņojumu par Gulbenes novada Lejasciema pagasta teritorijas plānojuma 2008. - 2020.gadam grozījumu 1.redakcijas apstiprināšanu un nodošanu sabiedriskai apspriešanai vietējā laikrakstā , laikrakstā "Latvijas Vēstnesis" un novada domes mājas lapā www.gulbene.lv.

4. Kontroli pār lēmuma izpildi uzdot Gulbenes novada domes izpilddirektorei Sarmītei Krišānei.

Sēdi vadīja	(personiskais paraksts)	S.Daudziņa
Sēdi protokolēja	(personiskais paraksts)	V.Baškere

IZRAKSTS PAREIZS
Gulbenes novada domes sekretāre
_____ V.Baškere
01.11.2011.
Gulbenē

IZRAKSTS

GULBENES NOVADA DOME

Reģ.Nr. 90009116327

Ābeļu iela 2, Gulbene, Gulbenes nov., LV-4401
Tālrunis 64497710, fakss 64497730, e-pasts: dome@gulbene.lv , www.gulbene.lv

DOMES SĒDES PROTOKOLS
Gulbenē

2012.gada 31.janvārī **Nr. 2**

Sēde sasaukta plkst.9.00

Sēdi atklāj plkst.9.00

Sēdi vada - Gulbenes novada domes priekšsēdētāja Sandra Daudziņa

Sēdi protokolē - Gulbenes novada domes Juridiskās un personālvadības nodaļas domes sekretāre Vita Baškere

Sēdē piedalās

Deputāti: Jānis Antaņevičs, Raitis Apalups, Guntis Blūms, Gunārs Ciglis, Stanislavs Gžibovskis, Saulcerīte Indričeva, Valtis Krauklis, Ivars Kupčs, Intars Liepiņš, Ilze Mezīte, Jānis Naglis, Dzintars Poļaks, Nikolajs Stepanovs, Dainis Švika

Sēdē nepiedalās

Deputāti: Alda Alberte, Normunds Audzišs – darba apstākļu dēļ

Pašvaldības administrācijas darbinieku, uzaicināto un interesentu saraksts pielikumā uz 1 lapas.

Prese: D.Odumiņa, G.Bogdanovs – laikraksts „Dzirkstele"

DARBA KĀRTĪBA

.....

24. Par „Gulbenes novada Lejasciema pagasta teritorijas plānojuma (grozījumi) 2008. - 2020.gadam" grozījumu sabiedriskās apspriešanas ziņojuma un galīgās redakcijas apstiprināšanu.

.....

24.§

Par „Gulbenes novada Lejasciema pagasta teritorijas plānojuma (grozījumi) 2008. - 2020.gadam" grozījumu sabiedriskās apspriešanas ziņojuma un galīgās redakcijas apstiprināšanu

ZIŅO: G.Blūms
LĒMUMA PROJEKTU SAGATAVOJA: M.Mikolaja
DEBATĒS PIEDALĀS: nav

Pamatojoties uz likuma „Par pašvaldībām" 21.panta pirmās daļas 3.punktu, kas nosaka, ka dome var izskatīt jebkuru jautājumu, kas ir attiecīgās pašvaldības pārziņā, turklāt tikai

dome var apstiprināt pašvaldības teritorijas attīstības programmu un teritorijas plānojumu, Ministru kabineta 2009.gada 6.oktobra noteikumu Nr.1148 "Vietējās pašvaldības teritorijas plānošanas noteikumi" 41.punktu, kas nosaka, ka pēc sabiedriskās apspriešanas beigām izstrādes vadītājs vai darba grupa sagatavo sabiedriskās apspriešanas materiālus, kuros ietver: paziņojumus un publikācijas presē, informāciju par sabiedriskajā apspriešanā izstādītiem vietējās pašvaldības teritorijas plānojuma dokumentiem un materiāliem, sabiedriskās apspriešanas pasākumu sarakstu, ziņojumu par vērā ņemtajiem un noraidītajiem fizisko un juridisko personu priekšlikumiem un iebildumiem, sabiedriskās apspriešanas sanāksmju protokolus, kas noformēti normatīvajos aktos par dokumentu izstrādāšanu un noformēšanu noteiktajā kārtībā, 42.punktu, kas nosaka, ka izstrādāto vietējās pašvaldības teritorijas plānojuma redakciju un institūciju atzinumus un sabiedriskās apspriešanas materiālus izstrādes vadītājs iesniedz izskatīšanai vietējās pašvaldības domē, vietējās pašvaldības dome pieņem vienu no šādiem lēmumiem:

42.1. apstiprināt vietējās pašvaldības teritorijas plānojuma redakciju kā galīgo redakciju un nosūtīt to attiecīgajam plānošanas reģionam atzinuma sniegšanai;

42.2. pilnveidot vietējās pašvaldības teritorijas plānojuma redakciju atbilstoši institūciju atzinumiem un sabiedriskās apspriešanas rezultātiem un sagatavot vietējās pašvaldības teritorijas plānojuma galīgo redakciju,

un Tautsaimniecības pastāvīgās komitejas ieteikumu, atklāti balsojot: PAR – 15 (J.Antaņevičs, R.Apalups, G.Blūms, G.Ciglis, S.Daudziņa, S.Gžibovskis, S.Indričeva, V.Krauklis, I.Kupčs, I.Liepiņš, I.Mezīte, J.Naglis, Dz.Poļaks, N.Stepanovs, D.Švika); PRET - nav; ATTURAS – nav, Gulbenes novada dome NOLEMJ:

1. APSTIPRINĀT Gulbenes novada Lejasciema pagasta teritorijas plānojuma (grozījumi) 2008. - 2020. gadam 1.redakcijas sabiedriskās apspriešanas pārskatu (65.pielikums).

2. APSTIPRINĀT Gulbenes novada Lejasciema pagasta teritorijas plānojuma (grozījumi) 2008. - 2020. gadam grozījumus kā galīgo redakciju:

2.1. grafiskās daļas karti M 1: 2000„Gulbenes novada Lejasciema pagasta teritorijas plānojums (grozījumi) 2008. – 2020.gadam ar 201_.gada __._____ grozījumiem. Lejasciema ciema plānotā (atļautā) izmantošana",

2.2. II sējumā „Lejasciema pagasta zemes izmantošanas un apbūves noteikumi":

2.2.1. izteikt jaunā redakcijā 8.nodaļas „Aizsargjoslas" 8.2.3. punkta pirmo apakšpunktu: „Lejasciema pagasta teritorijas plānojumā hidroloģisko novērojumu stacijai „Lejasciems" uz sauszemes noteikta 5 m aizsargjosla no iekārtu ārējās malas un 10 m aizsargjosla uz ūdens no GR iekārtas troses",

2.2.2. papildināt 8.nodaļas „Aizsargjoslas" 8.1.1. punktu ar sesto apakšpunktu šādā redakcijā:

„Aprobežojumus applūstošās teritorijās nosaka Aizsargjoslu likuma 37.panta pirmās daļas ceturtais punkts".

2.3. III sējumu „Pārskats par teritorijas plānojuma grozījumu sagatavošanu".

Dokumenti lēmumam pievienoti CD formātā.

3. IESNIEGT Vidzemes plānošanas reģionam Gulbenes novada Lejasciema pagasta teritorijas plānojuma (grozījumi) 2008. - 2020. gadam grozījumu galīgās redakcijas dokumentāciju atzinuma saņemšanai.

4. UZDOT kontroli pār lēmuma izpildi Gulbenes novada domes izpilddirektorei Sarmītei Krišānei.

Sēdi vadīja	(personiskais paraksts)	S.Daudziņa
Sēdi protokolēja	(personiskais paraksts)	V.Baškere

IZRAKSTS PAREIZS
Gulbenes novada domes sekretāre
_____ V.Baškere
03.02.2012.
Gulbenē

65. pielikums pie 2012.gada 31.janvāra domes sēdes Nr.2,24.§

Pārskats par „Gulbenes novada Lejasciema pagasta teritorijas plānojuma (grozījumi) 2008. - 2020.gadam" grozījumu 1. redakcijas sabiedrisko apspriešanu

Gulbenes novada Lejasciema pagasta teritorijas plānojuma grozījumi sagatavoti, pamatojoties uz fiziskas personas Riharda Kūļa 2011.gada 7.jūlija iesniegumu, kurā tika lūgts grozīt lietošanas mērķi īpašumam „Zutiņi", nosakot to kā individuālo dzīvojamo māju apbūves teritorija.

Plānojuma grozījumu izstrāde tika uzsākta pamatojoties uz novada 2011. gada 28.jūlija lēmumu "**Par Gulbenes novada Lejasciema pagasta teritorijas plānojuma** 2008. - 2020.gadam grozījumu izstrādes uzsākšanu" (protokols Nr.11, 16.&). Paziņojums par grozījumu izstrādes uzsākšanu publicēts laikrakstā „Latvijas Vēstnesis" 2011.gada 11.augustā, vietējā laikrakstā „Dzirkstele" 2011.gada 6.augustā un novada domes mājas lapā www.gulbene.lv. Iesniegumi un priekšlikumi netika saņemti.

Plānojuma grozījumu sagatavošanu veica Gulbenes novada domes Attīstības un īpašumu nodaļas teritorijas plānotājas Marta Mikolaja un Anita Vaska. Kartogrāfiskā materiāla sagatavošanā izmantota programma AutoCAD 2011.

Pamatojoties uz LR Vides aizsardzības un reģionālās attīstības ministrijas Vides pārraudzības valsts biroja 2011.gada 16.septembra lēmumu Nr.60 „Par stratēģiskā ietekmes uz vidi novērtējuma procedūras nepiemērošanu", Gulbenes novada Lejasciema pagasta teritorijas plānojuma (grozījumi) 2008. - 2020.gadam" grozījumiem stratēģiskās ietekmes uz vidi novērtējuma procedūra netiek piemērota.

Pamatojoties darba uzdevumu, saņemtajiem institūciju nosacījumiem un Latvijas vides, ģeoloģijas un meteoroloģijas aģentūras sniegto informāciju, plānojumā tika veikti šādi grozījumi:

1. īpašumam „Zutiņi" mainīts plānotais zemes lietošanas mērķis uz individuālo dzīvojamo māju apbūves teritoriju, izņemot applūstošo teritoriju Tirzas upes krastā, kas iezīmēta kā dabas pamatnes teritorija;

2. Lejasciema teritorijā iezīmētas applūstošās teritorijas un attiecīgi precizētas Gaujas, Tirzas un Sudaliņas upes aizsargjoslas atbilstoši Aizsargjoslu likuma prasībām;

3. kartogrāfiskajā materiālā iezīmēta precizētā aizsargjosla hidroloģisko novērojumu stacijai „Lejasciems" un II sējumā „Lejasciema pagasta zemes izmantošanas un apbūves noteikumi" ar novada domes lēmumu jaunā redakcijā izteikts 8.nodaļas „Aizsargjoslas"8.2.3. punkta pirmais apakšpunkts: „Lejasciema pagasta teritorijas

plānojumā hidroloģisko novērojumu stacijai „Lejasciems" uz sauszemes noteikta 5 m aizsargjosla no iekārtu ārējās malas un 10 m aizsargjosla uz ūdens no GR iekārtas troses";

4. jaunā redakcijā izteikts Lejasciema ciema teritorijas plānotās (atļautās) izmantošanas kartes nosaukums: „Gulbenes novada Lejasciema pagasta teritorijas plānojuma (grozījumi) 2008.-2020.gadam ar 201_.gada ___. _____ grozījumiem. Lejasciema ciema plānotā (atļautā) izmantošana".

Ievērojot to, ka 2012.gada 1.pusgadā tiks pieņemta virkne normatīvo aktu, kas noteiks turpmāko teritorijas plānojuma saturu un formu un tiks izstrādāts jauns Gulbenes novada teritorijas plānojums, cita veida grozījumi netika veikti.

Izstrādātā grozījumu 1.redakcija tika apstiprināta ar 2011.gada 27.oktobra domes lēmumu „Par Gulbenes novada Lejasciema pagasta teritorijas plānojuma 2008. - 2020.gadam grozījumu 1.redakcijas apstiprināšanu un nodošanu sabiedriskai apspriešanai un atzinumu saņemšanai"(protokols Nr.15, 19.&).

Laikrakstā „Latvijas Vēstnesis" (2011.gada 10.novembrī) un Gulbenes novada laikrakstā „Gulbenes Novada Ziņas" (2011.gada novembrī) publicēts „Paziņojums par Gulbenes novada Lejasciema pagasta teritorijas plānojuma 2008. - 2020.gadam grozījumu 1.redakcijas sabiedrisko apspriešanu" ar šādu saturu:

„Gulbenes novada dome informē, ka 2011.gada 27.oktobrī pieņemts lēmums "Par Gulbenes novada Lejasciema pagasta teritorijas plānojuma 2008. - 2020.gadam grozījumu 1.redakcijas apstiprināšanu un nodošanu sabiedriskai apspriešanai un atzinumu saņemšanai" (protokols nr.15, 19.§).

Sabiedriskās apspriešanas termiņš noteikts no 2011.gada 14.novembra līdz 27.decembrim.

Ar novada domes lēmuma pilnu tekstu un apstiprinātajiem plānojuma grozījumu 1.redakcijas materiāliem var iepazīties novada domes mājas lapas sadaļā "Sabiedriskai un publiskai apspriešanai" http://www.gulbene.lv/index.php/spbl, novada domes 324.kabinetā, Ābeļu ielā 2, Gulbenē un Lejasciema pagasta pārvaldes ēkas 2.stāvā, Rīgas ielā 11A, Lejasciemā novada domes noteiktajā darba laikā.

Sabiedriskās apspriešanas sanāksme tiek organizēta Lejasciema pagasta pārvaldes ēkas 2.stāvā, Rīgas ielā 11A, Lejasciemā 2011.gada 6.decembrī plkst. 15.00.

Apmeklētāju pieņemšana domes Attīstības un īpašumu nodaļā (324.kabinetā, Ābeļu ielā 2, Gulbenē, tālr. 64474918, 26345267) pirmdienās no plkst. 9.00 līdz 13.00 un no 14 līdz 18, bet trešdienās no plkst. 9.00 līdz 12.00.

Rakstiski priekšlikumi, iebildumi un atsauksmes, kas noformētas atbilstoši normatīvo aktu prasībām (fiziskas personas norāda vārdu, uzvārdu, adresi un kontaktinformāciju;

juridiskas personas norāda uzņēmuma nosaukumu, reģistrācijas Nr., adresi un kontaktinformāciju), sabiedriskās apspriešanas laikā iesniedzamas Gulbenes novada domei (206.kabinetā, Ābeļu ielā 2, Gulbenē) vai nosūtot pa pastu uz šādu adresi: Ābeļu iela 2, Gulbene, LV-4401, vai nosūtot elektroniski uz adresi: dome@gulbene.lv."

Sabiedriskās apspriešanas sanāksmē 2001.gada 6.decembrī, kas notika Lejasciema pagasta pārvaldes ēkas 2.stāvā, Rīgas ielā 11A, piedalījās novada domes un pagasta pārvaldes darbinieki un plānojuma grozījumu ierosinātāja pārstāve Sandra Medne, kopā 11 dalībnieki.

Sanāksmes laikā priekšlikumi vai iebildumi netika izteikti.

Sabiedriskās apspriešanas laikā no 2011.gada 14.novembra līdz 27.decembrim netika saņemti fizisku vai juridisku personu iesniegumi vai mutiski priekšlikumi.

Sniegt atzinumu par plānojuma grozījumu 1.redakciju tika pieprasīts no institūcijām, kas bija sniegušas plānojuma izstrādes nosacījumus.

Pārskatam pievienots „Ziņojums par „Gulbenes novada Lejasciema pagasta teritorijas plānojuma (grozījumi) 2008. - 2020.gadam" grozījumu 1. redakcijas sabiedriskās apspriešanas lakā institūciju atzinumos izteikto priekšlikumu ievērošanu plānošanas procesā".

Gulbenes novada domes priekšsēdētāja S.Daudziņa

60. punkts

Ziņojums par „Gulbenes novada Lejasciema pagasta teritorijas plānojuma (grozījumi) 2008. - 2020.gadam" grozījumu 1. redakcijas sabiedriskās apspriešanas lakā institūciju atzinumos izteikto priekšlikumu ievērošanu plānošanas procesā

N.p.k.	Saņemtie atzinumi	Saņemšanas datums	Rīcība plānošanas procesā
1.	**LR valsts vides dienesta Madonas reģionālā vides pārvalde**	12.12.2011.	
	Nav iebildumu		
2.	**Latvijas Republikas valsts kultūras pieminekļu aizsardzības inspekcija**	02.12.2011.	
	Nav iebildumu		
3.	Valsts Zemes dienests	29.11.2011.	
	Nav iebildumu		
4.	AS Latvenergo	19.12.2011.	
	Nav iebildumu		
5.	AS Latvijas gāze	12.12.2011.	
	Nav iebildumu		
6.	Latvijas Republikas Veselības ministrijas Veselības inspekcija	29.12.2011.	
	Nav iebildumu		
7.	Valsts meža dienesta Ziemeļaustrumu virsmežniecība	29.12.2011.	
	Nav iebildumu		
8.	Vidzemes plānošanas reģions	30.12.2011	
	Nav iebildumu		
9.	**Latvijas Republikas Vides aizsardzības un reģionālās attīstības ministrija Dabas aizsardzības pārvalde**	17.11.2011.	
	Lūdzam veikt labojumus kartē „Gulbenes novada Lejasciema pagasta teritorijas plānojums 2008.-2020.gadam ar 201_.gada __._____grozījumiem Lejasciema ciema plānotā (atļautā) izmantošana – koriģēt Gaujas un Tirzas aizsargjoslu, jo atbilstoši Aizsargjoslu likuma 7.panta otrās daļas 2.punkta „b" apakšpunktam aizsargjoslas gar ūdensobjektiem ar applūstošu teritoriju tiek noteiktas visā applūstošās teritorijas platumā. Pašreiz sabiedriskajai apspriešanai nodotajā kartē upju aizsargjosla iezīmēta 10 m (Tirzai) un 20 m (Gaujai) platumā, un lielākajā daļā teritorijas ir šaurāka par		Novērsta tehniska kļūda publicētajā kartē, jo pēc precizēto aizsargjoslu iezīmēšanas nebija nodzēsta iepriekš iezīmētā aizsargjosla. Valsts zemes dienestam elektroniski tika iesniegti un saskaņoti dati ar precizētajām upju aizsargjoslām. Domes lēmumam pievienota un sabiedriskajā apspriešanā izdrukātā veidā lietota karte ar precizētajām upju aizsargjoslām. Lēmumā par grozījumiem II sējumā „Lejasciema

	applūstošo teritoriju. Vēršam jūsu uzmanību, ka minētā neatbilstība ir pretrunā ar Jūsu vēstulē uzskaitīto veikto labojumu 1.punktu, kur teikts, ka Lejasciema ciema teritorijā iezīmētas applūstošās teritorijas un attiecīgi precizētas Gaujas un Tirzas upes aizsargjoslas. Lūdzam precizēt apbūves noteikumus, norādot plānotās izmantošanas aprobežojumus applūstošajās teritorijās, kas teritorijas plānojumā paredzētas apbūvei, atbilstoši Aizsargjoslu likuma 37.panta pirmās daļas 4.punkta nosacījumiem		pagasta zemes izmantošanas un apbūves noteikumi" papildināts 8.nodaļas „Aizsargjoslas" 8.1.1.punkts ar 6.apakšpunktu šādā redakcijā: „Aprobežojumus applūstošās teritorijās nosaka Aizsargjoslu likuma 37.panta pirmās daļas ceturtais punkts". Pašvaldība nekādus papildus aprobežojumus šajās teritorijās nav noteikusi.

Pārskatu un ziņojumu sagatavoja Gulbenes novada domes Attīstības un īpašumu nodaļas teritorijas plānotāja Marta Mikolaja

Gulbenes novada domes priekšsēdētāja S.Daudziņa

IZRAKSTS

GULBENES NOVADA DOME

Reģ.Nr. 90009116327

Ābeļu iela 2, Gulbene, Gulbenes nov., LV-4401
Tālrunis 64497710, fakss 64497730, e-pasts: dome@gulbene.lv , www.gulbene.lv

DOMES SĒDES PROTOKOLS
Gulbenē

2012.gada 22.martā **Nr. 5**

Sēde sasaukta plkst.9.00
Sēdi atklāj plkst.9.00

Sēdi vada - Gulbenes novada domes priekšsēdētāja Sandra Daudziņa
Sēdi protokolē - Gulbenes novada domes Juridiskās un personālvadības nodaļas domes sekretāre Vita Baškere
Sēdē piedalās
Deputāti: Alda Alberte, Jānis Antaņevičs, Raitis Apalups, Guntis Blūms, Gunārs Ciglis, Stanislavs Gžibovskis, Saulcerīte Indričeva, Valtis Krauklis, Intars Liepiņš, Ilze Mezīte, Jānis Naglis, Dzintars Poļaks, Dainis Švika
Sēdē nepiedalās
Deputāti: Normunds Audzišs, Nikolajs Stepanovs – darba apstākļu dēļ, Ivars Kupčs – slimības dēļ
Pašvaldības administrācijas darbinieku, uzaicināto un interesentu saraksts pielikumā uz 1 lapas.
Prese: D.Odumiņa, G.Bogdanovs – laikraksts „Dzirkstele"

DARBA KĀRTĪBA

.....
18. Par Gulbenes novada Lejasciema pagasta teritorijas plānojuma (grozījumi) 2008. - 2020.gadam grozījumu apstiprināšanu un saistošo noteikumu Nr.8 „Gulbenes novada Lejasciema pagasta teritorijas plānojuma (grozījumi) 2008. - 2020.gadam grozījumu grafiskā daļa un teritorijas izmantošanas un apbūves noteikumi" izdošanu.
.....

18.§
Par Gulbenes novada Lejasciema pagasta teritorijas plānojuma (grozījumi) 2008. - 2020.gadam grozījumu apstiprināšanu un saistošo noteikumu Nr.8 „Gulbenes novada Lejasciema pagasta teritorijas plānojuma (grozījumi) 2008. - 2020.gadam grozījumu grafiskā daļa un teritorijas izmantošanas un apbūves noteikumi" izdošanu

ZIŅO: G.Blūms
LĒMUMA PROJEKTU SAGATAVOJA: M.Mikolaja
DEBATĒS PIEDALĀS: nav

Pamatojoties uz likuma „Par pašvaldībām" 14.panta 2.daļas 1.punktu, kas nosaka, ka lai izpildītu savas funkcijas, pašvaldībām likumā noteiktajā kārtībā ir pienākums izstrādāt

pašvaldības teritorijas attīstības programmu un teritorijas plānojumu, nodrošināt teritorijas attīstības programmas realizāciju un teritorijas plānojuma administratīvo pārraudzību, 21.panta pirmās daļas 3. un 16.punktu, kas nosaka, ka dome var izskatīt jebkuru jautājumu, kas ir attiecīgās pašvaldības pārziņā, turklāt tikai dome var apstiprināt pašvaldības teritorijas attīstības programmu un teritorijas plānojumu, apstiprināt saistošus noteikumus un noteikt administratīvo atbildību par to pārkāpšanu, 43. panta pirmās daļas 1. un 13. punktu, kas nosaka, ka dome ir tiesīga izdot saistošus noteikumus, paredzot administratīvo atbildību par to pārkāpšanu, ja tas nav paredzēts likumos, par republikas pilsētas vai novada teritorijas apbūvi un par citiem likumos un Ministru kabineta noteikumos paredzētajiem jautājumiem, Ministru kabineta 2009.gada 6.oktobra noteikumu Nr.1148 "Vietējās pašvaldības teritorijas plānošanas noteikumi" 47.punktu, kas nosaka, ka vietējās pašvaldības dome apstiprina vietējās pašvaldības teritorijas plānojumu un kā pašvaldības saistošos noteikumus izdod tā grafisko daļu un teritorijas izmantošanas un apbūves noteikumus, lēmumu, ar kuru apstiprināts vietējās pašvaldības teritorijas plānojums un izdoti pašvaldības saistošie noteikumi, divu nedēļu laikā pēc tā pieņemšanas ievieto vietējās pašvaldības mājas lapā internetā un publicē vietējā laikrakstā un laikrakstā "Latvijas Vēstnesis", norādot vietu, kur var iepazīties ar apstiprināto vietējās pašvaldības teritorijas plānojumu, Teritorijas attīstības plānošanas likuma 25.panta 1.daļu, kas nosaka, ka vietējās pašvaldības teritorijas plānojumu un lokālplānojumu apstiprina ar pašvaldības saistošajiem noteikumiem, tie stājas spēkā nākamajā dienā pēc attiecīga paziņojuma publicēšanas laikrakstā "Latvijas Vēstnesis", ņemot vērā Vidzemes plānošanas reģiona 2012.gada 9.marta vēstuli Nr.1-15.1/126 "Par Gulbenes novada Lejasciema pagasta teritorijas plānojuma 2008. - 2020.g. grozījumu galīgo redakciju, un Tautsaimniecības jautājumu pastāvīgās komitejas ieteikumu, atklāti balsojot: PAR – 14 (A.Alberte, J.Antaņevičs, R.Apalups, G.Blūms, G.Ciglis, S.Daudziņa, S.Gžibovskis, S.Indričeva, V.Krauklis, I.Liepiņš, I.Mezīte, J.Naglis, Dz.Poļaks, D.Švika); PRET - nav; ATTURAS – nav, Gulbenes novada dome NOLEMJ:

1. APSTIPRINĀT Gulbenes novada Lejasciema pagasta teritorijas plānojuma (grozījumi) 2008. - 2020. gadam grozījumus:

1.1. Pirmā sējuma "Paskaidrojuma raksts" ievadu papildināt ar jaunu nodaļu 1.7 "Lejasciema pagasta teritorijas plānojuma (grozījumi) 2008. – 2020.gads grozījumu sagatavošanas pamatojums un izvēlētie risinājumi".

1.2. II sējumā „Lejasciema pagasta zemes izmantošanas un apbūves noteikumi":

1.2.1. izteikt jaunā redakcijā 8.nodaļas „Aizsargjoslas" 8.2.3. punkta pirmo apakšpunktu: „Lejasciema pagasta teritorijas plānojumā hidroloģisko novērojumu stacijai „Lejasciems" uz sauszemes noteikta 5 m aizsargjosla no iekārtu ārējās malas un 10 m aizsargjosla uz ūdens no GR iekārtas troses",

1.2.2. papildināt 8.nodaļas „Aizsargjoslas" 8.1.1. punktu ar sesto apakšpunktu šādā redakcijā: „Aprobežojumus applūstošās teritorijās nosaka Aizsargjoslu likuma 37.panta pirmās daļas ceturtais punkts".

1.3. grafiskās daļas karti M 1: 2000 „Gulbenes novada Lejasciema pagasta teritorijas plānojums (grozījumi) 2008. – 2020.gadam ar 2012.gada 22.marta grozījumiem. Lejasciema ciema plānotā (atļautā) izmantošana",

2.3. III sējumu „Pārskats par teritorijas plānojuma grozījumu sagatavošanu".

Dokumenti lēmumam pievienoti CD formātā.

2. APSTIPRINĀT Gulbenes novada domes 2012.gada 22.marta saistošos noteikumus Nr. 8 "Gulbenes novada Lejasciema pagasta teritorijas plānojuma (grozījumi) 2008. - 2020. gadam grozījumu grafiskā daļa un teritorijas izmantošanas un apbūves noteikumi" (44.pielikums).

3. PUBLICĒT lēmumu par saistošo noteikumu izdošanu laikrakstā "Gulbenes Novada Ziņas" un "Latvijas Vēstnesis", un ievietot novada domes mājas lapā www.gulbene.lv.

4. Teritorijas plānojuma grozījumi stājas spēkā nākamajā dienā pēc tam, kad lēmums par pašvaldības saistošo noteikumu izdošanu publicēts laikrakstā "Latvijas Vēstnesis".

5. UZDOT kontroli pār lēmuma izpildi Gulbenes novada domes izpilddirektorei Sarmītei Krišānei.

Sēdi vadīja	(personiskais paraksts)	S.Daudziņa
Sēdi protokolēja	(personiskais paraksts)	V.Baškere

IZRAKSTS PAREIZS
Gulbenes novada domes sekretāre
_____ V.Baškere
26.03.2012.
Gulbenē

Gulbenes novada Lejasciema pagasta teritorijas plānojuma (grozījumi) 2008. - 2020. gadam grozījumi

Pirmā sējuma "Paskaidrojuma raksts"
ievada 1.7.nodaļa
"Lejasciema pagasta teritorijas plānojuma (grozījumi) 2008. – 2020.gads grozījumu sagatavošanas pamatojums un izvēlētie risinājumi"

Plānojuma grozījumu izstrāde uzsākta pamatojoties uz novada 2011.gada 28.jūlija lēmumu "Par Gulbenes novada Lejasciema pagasta teritorijas plānojuma 2008. - 2020.gadam grozījumu izstrādes uzsākšanu" (protokols Nr.11, 16.&).

Grozījumu ierosinātājs: fiziska persona Rihards Kūlis, kurš 2011.gada 7.jūlija iesniegumā lūdza grozīt lietošanas mērķi īpašumam „Zutiņi", nosakot to kā individuālo dzīvojamo māju apbūves teritorija. Spēkā esošā (atļautā) izmantošana – lauksaimniecībā un mežsaimniecībā izmantojama teritorija.

Grozījumu sagatavošanas darba uzdevumā tika noteikts viens uzdevums:

Lejasciema pagasta teritorijas plānojuma 2008. - 2020.gadam kartē „Gulbenes rajona Lejasciema pagasta plānotā (atļautā) teritorijas izmantošana", M 1: 2000, grozīt zemes lietošanas mērķi no „Lauksaimniecībā izmantojamas teritorijas" uz „Individuālo dzīvojamo māju apbūves teritorija" zemes gabalā "Zutiņi", kadastra Nr. 5064 012 0087, Lejasciems, Lejasciema pagasts.

Kā izejas materiāls izmantots Lejasciema pagasta teritorijas plānojums 2008. – 2020.gadam, kas apstiprināts kā saistošie noteikumi ar Lejasciema pagasta padomes 2008.gada 22.janvāra sēdes lēmumu „Par saistošo noteikumu Nr.1 „Lejasciema pagasta teritorijas plānojuma grozījumi 2008. - 2020.gadam" apstiprināšanu" (protokols Nr.1, 1.#), iekļauts Gulbenes novada domes 2009.gada 10.septembra saistošajos noteikumos Nr.8 "Par Gulbenes novada teritorijas plānojumiem" (protokols Nr.9, 19.&) un iesniegts novada domē CD formātā, kura sastāvā nebija topogrāfiskās kartes.

Pamatojoties darba uzdevumu, saņemtajiem institūciju nosacījumiem un Latvijas vides, ģeoloģijas un meteoroloģijas aģentūras sniegto informāciju, plānojumā tika veikti šādi grozījumi kartē, kas nosaka Lejasciema ciema plānoto (atļauto) izmantošanu:

1. īpašumam „Zutiņi" mainīts plānotais zemes lietošanas mērķis uz individuālo dzīvojamo māju apbūves teritoriju, izņemot applūstošo teritoriju Tirzas upes krastā, kas iezīmēta kā dabas pamatnes teritorija;

2. pamatojoties uz pagasta pārvaldes speciālistu sniegtajām ziņām un novērojumiem, Lejasciema ciema teritorijā iezīmētas applūstošās teritorijas un attiecīgi precizētas Gaujas, Tirzas un Sudaliņas upes aizsargjoslas atbilstoši Aizsargjoslu likuma prasībām;

3. kartogrāfiskajā materiālā iezīmēta precizētā aizsargjosla hidroloģisko novērojumu stacijai „Lejasciems" un II sējumā „Lejasciema pagasta zemes izmantošanas un apbūves noteikumi" ar novada domes lēmumu jaunā redakcijā izteikts 8.nodaļas „Aizsargjoslas"8.2.3. punkta pirmais apakšpunkts: „Lejasciema pagasta teritorijas plānojumā hidroloģisko novērojumu stacijai „Lejasciems" uz sauszemes noteikta 5 m aizsargjosla no iekārtu ārējās malas un 10 m aizsargjosla uz ūdens no GR iekārtas troses";

4. Ņemot vērā to, ka no kultūras pieminekļu saraksta izslēgta Podnieka Mazkalniņa dzīvojamā ēka - darbnīca, valsts aizsardzības Nr.6106, precizēta kultūras pieminekļu aizsargjosla ciema teritorijā.

5. jaunā redakcijā izteikts Lejasciema ciema teritorijas plānotās (atļautās) izmantošanas kartes nosaukums: „Gulbenes novada Lejasciema pagasta teritorijas plānojuma (grozījumi) 2008. -2020.gadam ar 2012.gada 22.marta grozījumiem. Lejasciema ciema plānotā (atļautā) izmantošana".

Pamatojoties uz institūciju sniegtajiem atzinumiem par plānojuma grozījumu 1.redakciju, II sējumā „Lejasciema pagasta zemes izmantošanas un apbūves noteikumi" veikti šādi grozījumi:

1) jaunā redakcijā izteikts 8.nodaļas „Aizsargjoslas" 8.2.3. punkta pirmais apakšpunkts: „Lejasciema pagasta teritorijas plānojumā hidroloģisko novērojumu stacijai „Lejasciems" uz sauszemes noteikta 5 m aizsargjosla no iekārtu ārējās malas un 10 m aizsargjosla uz ūdens no GR iekārtas troses",

2) 8.nodaļas „Aizsargjoslas" 8.1.1. punkts papildināts ar sesto apakšpunktu šādā redakcijā: „Aprobežojumus applūstošās teritorijās nosaka Aizsargjoslu likuma 37.panta pirmās daļas ceturtais punkts", kas apstiprināti kā atsevišķi grozījumi spēkā esošajā plānojumā.

Lejasciema ciema pašreizējās izmantošanas karte netika grozīta. Topogrāfiskās pamatnes kartes, uz kuras izstrādāts spēkā esošais pagasta teritorijas plānojums, Gulbenes novada domes rīcībā nav.

Ievērojot to, ka 2012.gada 1.pusgadā tiks pieņemta virkne normatīvo aktu, kas noteiks turpmāko teritorijas plānojuma saturu un formu un tiks izstrādāts jauns Gulbenes novada teritorijas plānojums, cita veida grozījumu veikšana netika atzīta par lietderīgu un netika izstrādāts konsolidētais Lejasciema pagasta teritorijas plānojums, iekļaujot minētos grozījumus.

Plānojuma grozījumu sagatavošanu veica Gulbenes novada domes Attīstības un īpašumu nodaļas teritorijas plānotāja Marta Mikolaja un Anita Vaska. Kartogrāfiskā materiāla sagatavošanā izmantota programma AutoCAD 2011.

Pamatojoties uz LR Vides aizsardzības un reģionālās attīstības ministrijas Vides pārraudzības valsts biroja 2011.gada 16.septembra lēmumu Nr.60 „Par stratēģiskā ietekmes uz vidi novērtējuma procedūras nepiemērošanu", Gulbenes novada Lejasciema pagasta teritorijas plānojuma (grozījumi) 2008. - 2020.gadam" grozījumiem stratēģiskās ietekmes uz vidi novērtējuma procedūra netika piemērota.

Gulbenes novada domes priekšsēdētāja S.Daudziņa

KOPIJA

44.pielikums pie 2012.gada 22.marta domes sēdes Nr.5, 18.§

GULBENES NOVADA DOME

Reģ.Nr. 90009116327

Ābeļu iela 2, Gulbene, Gulbenes nov., LV-4401
Tālrunis 64497710, fakss 64497730, e-pasts: dome@gulbene.lv , www.gulbene.lv

Gulbenē

2012.gada 22.marta **Saistošie noteikumi Nr.8**

APSTIPRINĀTI
Gulbenes novada domes 2012.gada 22.marta sēdē Nr.5, 18.§

„Gulbenes novada Lejasciema pagasta teritorijas plānojuma (grozījumi) 2008. - 2020. gadam grozījumu grafiskā daļa un teritorijas izmantošanas un apbūves noteikumi"

Izdoti saskaņā ar likuma "Par pašvaldībām" 21.panta pirmās daļas 16.punktu, 43. panta pirmās daļas 1. un 13. punktu, Teritorijas attīstības plānošanas likums" 25.panta 1.daļu un Ministru kabineta 2009. gada 6.oktobra noteikumu Nr.1148 "Vietējās pašvaldības teritorijas plānošanas noteikumi" 47. punktu

Lejasciema pagasta teritorijas plānojumā, kas apstiprināts ar Lejasciema pagasta padomes 2008.gada 22.janvāra sēdes lēmumu „Par saistošo noteikumu Nr.1 „Lejasciema pagasta teritorijas plānojuma grozījumi 2008.-2020.gadam" apstiprināšanu" (protokols Nr. 1,1.#), izdarīt šādus grozījumus:

1. Teritorijas plānojuma II sējumā „Teritorijas izmantošanas un apbūves noteikumi" izdarīt šādus grozījumus:

1.1. IZTEIKT 8.nodaļas „Aizsargjoslas" 8.2.3. punkta 1) apakšpunktu šādā redakcijā: „Lejasciema pagasta teritorijas plānojumā hidroloģisko novērojumu stacijai „Lejasciems" uz sauszemes noteikta 5 m aizsargjosla no iekārtu ārējās malas un 10 m aizsargjosla uz ūdens no GR iekārtas troses",

1.2. PAPILDINĀT 8.nodaļas „Aizsargjoslas" 8.1.1. punktu ar 6) apakšpunktu šādā redakcijā: „Aprobežojumus applūstošās teritorijās nosaka Aizsargjoslu likuma 37.panta pirmās daļas ceturtais punkts".

2. Teritorijas plānojuma grafiskajā daļā izdarīt šādus grozījumus:

2.1. IZSLĒGT karti „Gulbenes rajona Lejasciema pagasta plānotā (atļautā) teritorijas izmantošana" 1. un 2.karti, M 1: 2000.

2.2. IEKĻAUT karti „Gulbenes novada Lejasciema pagasta teritorijas plānojums (grozījumi) 2008. – 2020.gadam ar 2012.gada 22.marta grozījumiem. Lejasciema ciema plānotā (atļautā) izmantošana", M 1: 2000

3. Šie Noteikumi stājas spēkā, nākamajā dienā pēc tam, kad lēmums par pašvaldības saistošo noteikumu izdošanu publicēts laikrakstā "Latvijas Vēstnesis".

Gulbenes novada domes priekšsēdētāja S.Daudziņa

KOPIJA PAREIZA
Gulbenes novada domes
sekretāre
V.BAŠKERE
Gulbenē 24.09 2012.

IZRAKSTS

GULBENES NOVADA DOME

Reģ.Nr. 90009116327

Ābeļu iela 2, Gulbene, Gulbenes nov., LV-4401
Tālrunis 64497710, fakss 64497730, e-pasts: dome@gulbene.lv , www.gulbene.lv

DOMES SĒDES PROTOKOLS
Gulbenē

2012.gada 22.martā **Nr. 5**

Sēde sasaukta plkst.9.00
Sēdi atklāj plkst.9.00

Sēdi vada - Gulbenes novada domes priekšsēdētāja Sandra Daudziņa
Sēdi protokolē - Gulbenes novada domes Juridiskās un personālvadības nodaļas domes sekretāre Vita Baškere
Sēdē piedalās
Deputāti: Alda Alberte, Jānis Antaņevičs, Raitis Apalups, Guntis Blūms, Gunārs Ciglis, Stanislavs Gžibovskis, Saulcerīte Indričeva, Valtis Krauklis, Intars Liepiņš, Ilze Mezīte, Jānis Naglis, Dzintars Poļaks, Dainis Švika
Sēdē nepiedalās
Deputāti: Normunds Audzišs, Nikolajs Stepanovs – darba apstākļu dēļ, Ivars Kupčs – slimības dēļ
Pašvaldības administrācijas darbinieku, uzaicināto un interesentu saraksts pielikumā uz 1 lapas.
Prese: D.Odumiņa, G.Bogdanovs – laikraksts „Dzirkstele"

DARBA KĀRTĪBA

.....
19. Par Gulbenes novada domes 2012.gada 22.marta saistošo noteikumu Nr.9 „Grozījumi Gulbenes novada domes 2009.gada 10.septembra saistošajos noteikumos Nr. 8 „Par Gulbenes novada teritorijas plānojumiem"" izdošanu.
.....

19.§
Par Gulbenes novada domes 2012.gada 22.marta saistošo noteikumu Nr.9 „Grozījumi Gulbenes novada domes 2009.gada 10.septembra saistošajos noteikumos Nr. 8 „Par Gulbenes novada teritorijas plānojumiem"" izdošanu

ZIŅO: G.Blūms
LĒMUMA PROJEKTU SAGATAVOJA: M.Mikolaja
DEBATĒS PIEDALĀS: nav

Pamatojoties uz likuma „Par pašvaldībām" 21.panta pirmās daļas 3. un 16.punktu, kas nosaka, ka dome var izskatīt jebkuru jautājumu, kas ir attiecīgās pašvaldības pārziņā, turklāt tikai dome var apstiprināt pašvaldības teritorijas attīstības programmu un teritorijas

plānojumu, apstiprināt saistošus noteikumus un noteikt administratīvo atbildību par to pārkāpšanu, 43.panta pirmās daļas 1. un 13. punktu, kas nosaka, ka dome ir tiesīga izdot saistošus noteikumus, paredzot administratīvo atbildību par to pārkāpšanu, ja tas nav paredzēts likumos, par republikas pilsētas vai novada teritorijas apbūvi un par citiem likumos un Ministru kabineta noteikumos paredzētajiem jautājumiem, Ministru kabineta 2009.gada 6.oktobra noteikumu Nr.1148 "Vietējās pašvaldības teritorijas plānošanas noteikumi" 47.punktu, kas nosaka, ka vietējās pašvaldības dome apstiprina vietējās pašvaldības teritorijas plānojumu un kā pašvaldības saistošos noteikumus izdod tā grafisko daļu un teritorijas izmantošanas un apbūves noteikumus, lēmumu, ar kuru apstiprināts vietējās pašvaldības teritorijas plānojums un izdoti pašvaldības saistošie noteikumi, divu nedēļu laikā pēc tā pieņemšanas ievieto vietējās pašvaldības mājas lapā internetā un publicē vietējā laikrakstā un laikrakstā "Latvijas Vēstnesis", norādot vietu, kur var iepazīties ar apstiprināto vietējās pašvaldības teritorijas plānojumu, Teritorijas attīstības plānošanas likuma 25.panta 1.daļu, kas nosaka, ka vietējās pašvaldības teritorijas plānojumu un lokālplānojumu apstiprina ar pašvaldības saistošajiem noteikumiem, tie stājas spēkā nākamajā dienā pēc attiecīga paziņojuma publicēšanas laikrakstā "Latvijas Vēstnesis", un Tautsaimniecības jautājumu pastāvīgās komitejas ieteikumu, atklāti balsojot: PAR – 14 (A.Alberte, J.Antaņevičs, R.Apalups, G.Blūms, G.Ciglis, S.Daudziņa, S.Gžibovskis, S.Indričeva, V.Krauklis, I.Liepiņš, I.Mezīte, J.Naglis, Dz.Poļaks, D.Švika); PRET - nav; ATTURAS – nav, Gulbenes novada dome NOLEMJ:

1. APSTIPRINĀT Gulbenes novada domes saistošos noteikumus Nr.9 „Grozījumi Gulbenes novada domes 2009.gada 10.septembra saistošajos noteikumos Nr. 8 „Par Gulbenes novada teritorijas plānojumiem"" (45.pielikums).

2. UZDOT Gulbenes novada domes Juridiskās un personālvadības nodaļas pašvaldības sekretārei V.Baškerei triju darba dienu laikā pēc šo noteikumu parakstīšanas rakstveidā un elektroniskā veidā nosūtīt tos Vides aizsardzības un reģionālās attīstības ministrijai atzinuma sniegšanai.

3. UZDOT saistošos noteikumus pēc atzinuma saņemšanas no Vides aizsardzības un reģionālās attīstības ministrijas, ja atzinumā nav izteikti iebildumi par saistošo noteikumu tiesiskumu vai atzinumu pašvaldība no ministrijas mēneša laikā nav saņēmusi:

3.1. publicēt Gulbenes novada domes izdevumā „Gulbenes Novada Ziņas" un „Latvijas Vēstnesis";

3.2. publicēt Gulbenes novada domes interneta mājas lapā www.gulbene.lv

4. Saistošie noteikumi stājas spēkā nākošā dienā pēc to publicēšanas izdevumā „Latvijas Vēstnesī".

Sēdi vadīja	(personiskais paraksts)	S.Daudziņa
Sēdi protokolēja	(personiskais paraksts)	V.Baškere

IZRAKSTS PAREIZS
Gulbenes novada domes sekretāre
_____ V.Baškere
12.04.2012.
Gulbenē

KOPIJA

45.pielikums pie 2012.gada 22.marta domes sēdes Nr.5, 19.§

GULBENES NOVADA DOME

Reģ.Nr. 90009116327

Ābeļu iela 2, Gulbene, Gulbenes nov., LV-4401
Tālrunis 64497710, fakss 64497730, e-pasts: dome@gulbene.lv , www.gulbene.lv

Gulbenē

2012.gada 22.marta **Saistošie noteikumi Nr.9**

APSTIPRINĀTI
Gulbenes novada domes 2012.gada 22.marta sēdē Nr.5,19.§

Grozījumi Gulbenes novada domes 2009.gada 10.septembra saistošajos noteikumos Nr.8 „Par Gulbenes novada teritorijas plānojumiem"

Izdoti saskaņā ar likuma "Par pašvaldībām" 21.panta pirmās daļas 16.punktu, 43. panta pirmās daļas 1. un 13. punktu, Teritorijas attīstības plānošanas likuma 25.panta 1.daļu un Ministru kabineta 2009. gada 6.oktobra noteikumu Nr.1148 "Vietējās pašvaldības teritorijas plānošanas noteikumi" 47. punktu

IZTEIKT Gulbenes novada domes 2009.gada 10.septembra saistošo noteikumu Nr. 8 „Par Gulbenes novada teritorijas plānojumiem" 5.punktu šādā redakcijā:

"Lejasciema pagasta teritorijas plānojuma, kas apstiprināts ar Lejasciema pagasta padomes 2008.gada 22.janvāra sēdes lēmumu „Par saistošo noteikumu Nr.1 „Lejasciema pagasta teritorijas plānojuma grozījumi 2008.- 2020.gadam" apstiprināšanu" (protokols Nr. 1,1.#), iekļaujot grozījumus, kas apstiprināti ar 2012. gada 22.marta saistošajiem noteikumiem Nr. 8 „Gulbenes novada Lejasciema pagasta teritorijas plānojuma (grozījumi) 2008. - 2020. gadam grozījumu grafiskā daļa un teritorijas izmantošanas un apbūves noteikumi" (protokols Nr.5, 18.§).

Gulbenes novada domes priekšsēdētāja S.DAUDZIŅA

KOPIJA PAREIZA
Gulbenes novada dome
V.BAŠKERE
24.03. 2012

2. Sabiedriskās apspriešanas materiāli

GULBENES NOVADA DOME

Reģ. Nr. 90009116327

Ābeļu iela 2, Gulbene, Gulbenes nov., LV-4401
Tālrunis 64497710, fakss 64497730, e-pasts: dome@gulbene.lv, www.gulbene.lv

01. 08. 2011. Nr. DGN/4-16/11/1583
Nr.

Laikrakstam „Latvijas Vēstnesis"
E-pasts: info@lv.lv

Par paziņojuma publicēšanu

Gulbenes novada dome lūdz publicēt šādu paziņojumu:

Paziņojums par Gulbenes novada Lejasciema pagasta teritorijas plānojuma 2008. - 2020.gadam grozījumu izstrādes uzsākšanu

Pamatojoties uz Gulbenes novada domes 2011. gada 28.jūlija lēmumu "Par Gulbenes novada Lejasciema pagasta teritorijas plānojuma 2008. - 2020.gadam grozījumu izstrādes uzsākšanu" (protokols Nr.11, 16.&) uzsākta Gulbenes novada Lejasciema pagasta teritorijas plānojuma grozījumu izstrāde.Ar lēmuma un darba uzdevuma pilnu tekstu var iepazīties novada mājas lapā www.gulbene.lv sadaļā „Dokumenti" – Domes sēžu protokoli.

Grozījumu izstrādes pamatojums: privātpersonas Riharda Kūļa 2011.gada 7.jūlija iesniegums.

Teritorijas plānojuma (TP) grozījumu izstrādes mērķis - mainīt teritorijas plānoto (atļauto) izmantošanu zemesgabalā „Zutiņi", kadastra Nr. 5064 012 0087, Lejasciems, Lejasciema pagasts, no „Lauksaimniecībā izmantojama teritorija" uz „Individuālo dzīvojamo māju apbūves teritorija".

Orientējošais grozījumu izstrādes laika grafiks: pirmās redakcijas materiālu sagatavošana - 2011.gada oktobris, TP grozījumu 1.redakcijas sabiedriskā apspriešana un atzinumu saņemšana - 2011.gada novembris - decembris. TP grozījumu apstiprināšana un saistošo noteikumu izdošana - 2012.gada marts.

Grozījumu izstrādes vadītāja - Gulbenes novada domes Attīstības un īpašumu nodaļas vadītāja Saulcerīte Indričeva. Kontaktpersona: Gulbenes novada domes attīstības un īpašumu nodaļas teritorijas plānotāja Marta Mikolaja, tel. 64497727 un 62345267.

Priekšlikumus un ieteikumus TP grozījumu izstrādei četru nedēļu laikā no sludinājuma publicēšanas brīža rakstveidā iesniegt Gulbenes novada domē darba laikā vai pa pastu uz adresi: Ābeļu iela 2, Gulbene, LV- 4401, vai elektroniski dome@gulbene.lv, norādot iesniedzēja rekvizītus, adresi un kontakttālruni.

Gulbenes novada domes izpilddirektore S.KRIŠĀNE

M.Mikolaja 64497727, 26345267

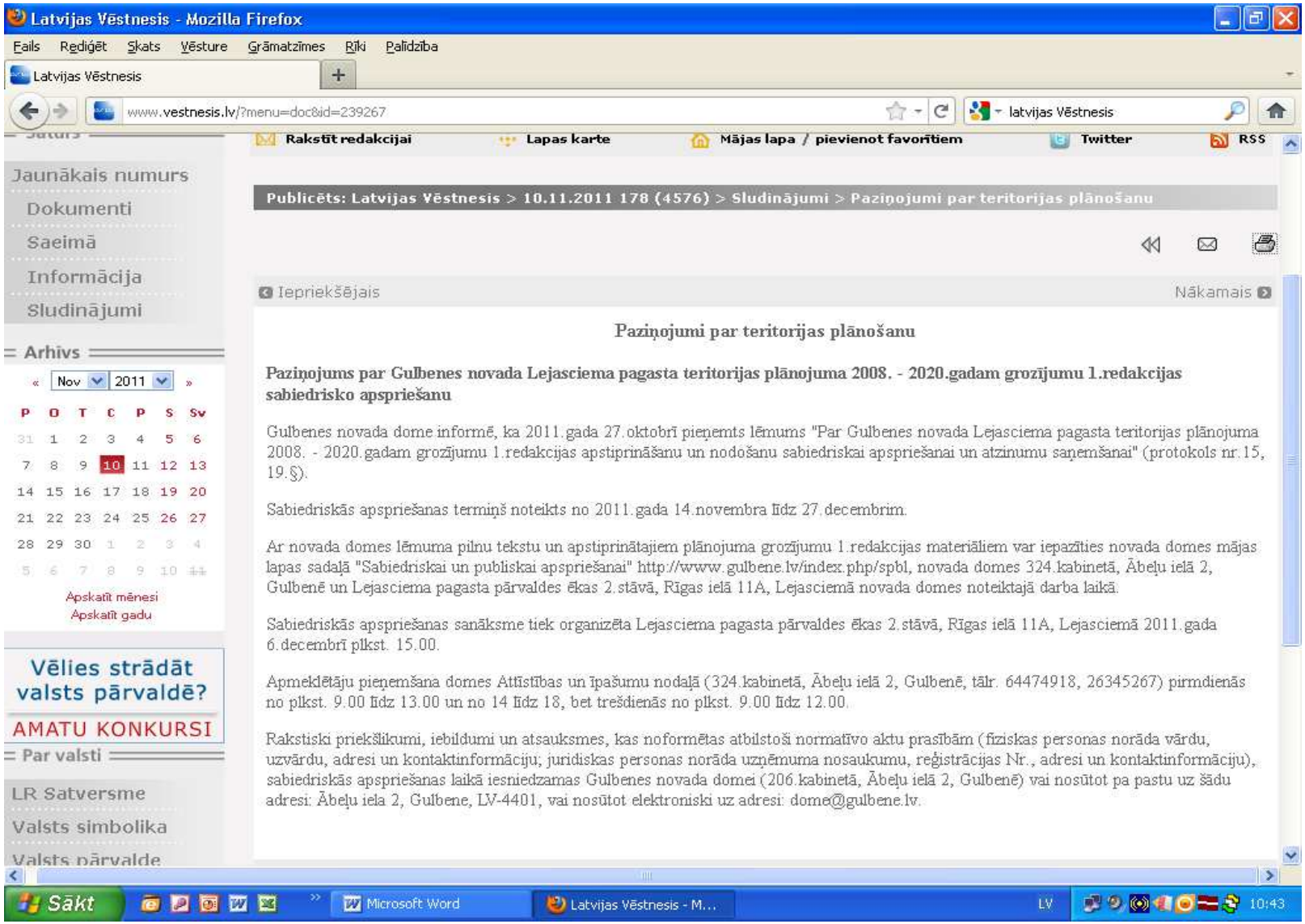

Latvijas Vēstnesis - Mozilla Firefox

Fails Rediģēt Skats Vēsture Grāmatzīmes Rīki Palīdzība

Latvijas Vēstnesis

www.vestnesis.lv/?menu=doc&id=239267

latvijas Vēstnesis

Rakstīt redakcijai | Lapas karte | Mājas lapa / pievienot favorītiem | Twitter | RSS

Jaunākais numurs
Dokumenti
Saeimā
Informācija
Sludinājumi

Arhīvs

« Nov 2011 »

P	O	T	C	P	S	Sv
31	1	2	3	4	5	6
7	8	9	10	11	12	13
14	15	16	17	18	19	20
21	22	23	24	25	26	27
28	29	30	1	2	3	4
5	6	7	8	9	10	11

Apskatīt mēnesi
Apskatīt gadu

Vēlies strādāt valsts pārvaldē?
AMATU KONKURSI

Par valsti
LR Satversme
Valsts simbolika
Valsts pārvalde

Publicēts: Latvijas Vēstnesis > 10.11.2011 178 (4576) > Sludinājumi > Paziņojumi par teritorijas plānošanu

Iepriekšējais | Nākamais

Paziņojumi par teritorijas plānošanu

Paziņojums par Gulbenes novada Lejasciema pagasta teritorijas plānojuma 2008. - 2020.gadam grozījumu 1.redakcijas sabiedrisko apspriešanu

Gulbenes novada dome informē, ka 2011.gada 27.oktobrī pieņemts lēmums "Par Gulbenes novada Lejasciema pagasta teritorijas plānojuma 2008. - 2020.gadam grozījumu 1.redakcijas apstiprināšanu un nodošanu sabiedriskai apspriešanai un atzinumu saņemšanai" (protokols nr.15, 19.§).

Sabiedriskās apspriešanas termiņš noteikts no 2011.gada 14.novembra līdz 27.decembrim.

Ar novada domes lēmuma pilnu tekstu un apstiprinātajiem plānojuma grozījumu 1.redakcijas materiāliem var iepazīties novada domes mājas lapas sadaļā "Sabiedriskai un publiskai apspriešanai" http://www.gulbene.lv/index.php/spbl, novada domes 324.kabinetā, Ābeļu ielā 2, Gulbenē un Lejasciema pagasta pārvaldes ēkas 2.stāvā, Rīgas ielā 11A, Lejasciemā novada domes noteiktajā darba laikā.

Sabiedriskās apspriešanas sanāksme tiek organizēta Lejasciema pagasta pārvaldes ēkas 2.stāvā, Rīgas ielā 11A, Lejasciemā 2011.gada 6.decembrī plkst. 15.00.

Apmeklētāju pieņemšana domes Attīstības un īpašumu nodaļā (324.kabinetā, Ābeļu ielā 2, Gulbenē, tālr. 64474918, 26345267) pirmdienās no plkst. 9.00 līdz 13.00 un no 14 līdz 18, bet trešdienās no plkst. 9.00 līdz 12.00.

Rakstiski priekšlikumi, iebildumi un atsauksmes, kas noformētas atbilstoši normatīvo aktu prasībām (fiziskas personas norāda vārdu, uzvārdu, adresi un kontaktinformāciju; juridiskas personas norāda uzņēmuma nosaukumu, reģistrācijas Nr., adresi un kontaktinformāciju), sabiedriskās apspriešanas laikā iesniedzamas Gulbenes novada domei (206.kabinetā, Ābeļu ielā 2, Gulbenē) vai nosūtot pa pastu uz šādu adresi: Ābeļu iela 2, Gulbene, LV-4401, vai nosūtot elektroniski uz adresi: dome@gulbene.lv.

Sākt | Microsoft Word | Latvijas Vēstnesis - M... | LV | 10:43

GULBENES NOVADA DOME

Reģ. Nr. 90009116327

Ābeļu iela 2, Gulbene, Gulbenes nov., LV-4401
Tālrunis 64497710, fakss 64497730, e-pasts: dome@gulbene.lv, www.gulbene.lv

04.08.2011. Nr. DGN/4-16/11/1609
Nr.

Laikrakstam „Dzirkstele"
Adrese: Oskara Kalpaka iela 27a,
Gulbene, LV-4401
E-pasts: antra.poisa@dienasmediji.lv
reklamadzirkstele@inbox.lv

Par paziņojuma publicēšanu

Gulbenes novada dome lūdz publicēt šādu paziņojumu:

Paziņojums par Gulbenes novada Lejasciema pagasta teritorijas plānojuma 2008. - 2020.gadam grozījumu izstrādes uzsākšanu

Pamatojoties uz Gulbenes novada domes 2011. gada 28.jūlija lēmumu "Par Gulbenes novada Lejasciema pagasta teritorijas plānojuma 2008. - 2020.gadam grozījumu izstrādes uzsākšanu" (protokols Nr.11, 16.&) uzsākta Gulbenes novada Lejasciema pagasta teritorijas plānojuma grozījumu izstrāde.Ar lēmuma un darba uzdevuma pilnu tekstu var iepazīties novada mājas lapā www.gulbene.lv sadaļā „Dokumenti" – Domes sēžu protokoli.

Grozījumu izstrādes pamatojums: privātpersonas Riharda Kūļa 2011.gada 7.jūlija iesniegums.

Teritorijas plānojuma (TP) grozījumu izstrādes mērķis - mainīt teritorijas plānoto (atļauto) izmantošanu zemesgabalā „Zutiņi", kadastra Nr. 5064 012 0087, Lejasciems, Lejasciema pagasts, no „Lauksaimniecībā izmantojama teritorija" uz „Individuālo dzīvojamo māju apbūves teritorija".

Orientējošais grozījumu izstrādes laika grafiks: pirmās redakcijas materiālu sagatavošana - 2011.gada oktobris, TP grozījumu 1.redakcijas sabiedriskā apspriešana un atzinumu saņemšana - 2011.gada novembris - decembris. TP grozījumu apstiprināšana un saistošo noteikumu izdošana - 2012.gada marts.

Grozījumu izstrādes vadītāja - Gulbenes novada domes Attīstības un īpašumu nodaļas vadītāja Saulcerīte Indričeva. Kontaktpersona: Gulbenes novada domes attīstības un īpašumu nodaļas teritorijas plānotāja Marta Mikolaja, tel. 64497727 un 62345267.

Priekšlikumus un ieteikumus TP grozījumu izstrādei četru nedēļu laikā no sludinājuma publicēšanas brīža rakstveidā iesniegt Gulbenes novada domē darba laikā vai pa pastu uz adresi: Ābeļu iela 2, Gulbene, LV- 4401, vai elektroniski dome@gulbene.lv, norādot iesniedzēja rekvizītus, adresi un kontakttālruni.

Novada domes izpilddirektore S.Krišāne

M.Mikolaja 64497727, 26345267

ĢO zaudē-
to" kolektīvs

rna.
Γ.Skrīna)
ajiem, brāli
tes" kolektīvs

u vārdu,
u es.
Saldupe)
n, no viņa
iņu ģimene

o Latvia SIA
koku cirsmas
us pie ceļa
ww.metsaklito.lv

meistars"
R K
ŽA
MUS,
un izcirtumiem,
cena
.s/ha,
amaksa.
21728,
istars@inbox.lv

t cirsmas,
s īpašumus.
tūlītēja.
3, 26596934

ES ZIŅAS

Ātrais kredīts

pret nekustamo īpašumu. Tālr. 20292844.

Aizņemies atbildīgi, izvērtējot iespējas atmaksāt!

DAŽĀDI

Spēlēju ballēs, kāzās, jubilejās visā LV, var kopā ar grupu, solistiem, aktieriem. Tālr. 29229895 (Harijs Užāns, Rīga).

Zāles pļaušana - smalcināšana 25 Ls/ha. Tālr. 26357922.

Paziņojums par Gulbenes novada Lejasciema pagasta teritorijas plānojuma 2008. - 2020.gadam grozījumu izstrādes uzsākšanu

Pamatojoties uz Gulbenes novada domes 2011. gada 28.jūlija lēmumu *"Par Gulbenes novada Lejasciema pagasta teritorijas plānojuma* 2008. - 2020.gadam grozījumu izstrādes uzsākšanu" (protokols Nr.11, 16.&), uzsākta Gulbenes novada Lejasciema pagasta teritorijas plānojuma grozījumu izstrāde. Ar lēmuma un darba uzdevuma pilnu tekstu var iepazīties novada mājas lapā www.gulbene.lv sadaļā „Dokumenti" – Domes sēžu protokoli.

Grozījumu izstrādes pamatojums: privātpersonas Riharda Kūļa 2011.gada 7.jūlija iesniegums.

Teritorijas plānojuma (TP) grozījumu izstrādes mērķis - mainīt teritorijas plānoto (atļauto) izmantošanu zemesgabalā „Zutiņi", kadastra Nr. 5064 012 0087, Lejasciems, Lejasciema pagasts, no „Lauksaimniecībā izmantojama teritorija" uz „Individuālo dzīvojamo māju apbūves teritorija".

Orientējošais grozījumu izstrādes laika grafiks: pirmās redakcijas materiālu sagatavošana - 2011.gada oktobris, TP grozījumu 1.redakcijas sabiedriskā apspriešana un atzinumu saņemšana - 2011.gada novembris - decembris. TP grozījumu apstiprināšana un saistošo noteikumu izdošana - 2012.gada marts.

Grozījumu izstrādes vadītāja - Gulbenes novada domes Attīstības un īpašumu nodaļas vadītāja Saulcerīte Indričeva. Kontaktpersona:- Gulbenes novada domes attīstības un īpašumu nodaļas teritorijas plānotāja Marta Mikolaja, tālr. 64497727 un 62345267.

Priekšlikumus un ieteikumus TP grozījumu izstrādei četru nedēļu laikā no sludinājuma publicēšanas brīža rakstveidā iesniegt Gulbenes novada domē darba laikā vai pa pastu uz adresi: Ābeļu iela 2, Gulbene, LV- 4401, vai elektroniski: dome@gulbene.lv, norādot iesniedzēja rekvizītus, adresi un kontakttālruni.

SIA "RDN" iepērk mežā pie ceļa

Bērza finierklučus	2,80; 3,10; 3,30 m
A klase	140 Ls
A klase	50; 70; 90 Ls
B klase	36 - 38 Ls
Neškirotus A klase	75 – 85 Ls
Neškirotus	41 – 50 Ls

Brāķera un transporta pakalpojumi bez maksas. Tālr. 29398888

PĀRDOD

govi. Tālr. 26308023.

medu, 3 litri - 12Ls. Tālr. 28361086.

PĀRDOD skaldītu malku (85 Ls), malku (3 m, 5m³ 70 Ls); nomaļus (45 Ls); dēļīšu atgriezumus (40 Ls, 60 Ls). **Tālr. 25427049, 28628880.**

skaldītu malku. Tālr. 26246365.

skaldītu malku. Tālr. 29470664.

visu veidu celtniecības zāģmateriālus, jumta latas, spāres, brusas u.c., kā arī rupjas skujkoka nomales. Iespējama piegāde. Tālr. 26445015.

PĒRK

"AMG eksports" mežus ar zemi Latvijā. Tālr. 29420502.

SIA "Ciekuri" pērk meža īpašumus. 13 gadu pieredze. GREMO - jauni un lietoti forvarderi, harvesteri. Tālr. 29138000, ciekuri@unitruck.lv

zemes ar mežu, zemes ar jaunu un izzāģētu mežu, kā arī lauksaimniecības zemes visā Latvijā. Samaksa - tūlītēja. Informācija pa tālr. +37129829750, +37122114382.

liepu, grīķu un dažādu ziedu medu vairumā, samaksa - tūlītēja. Tālr. 29121375.

īpašumā mežus, var būt daļēji izcirsti. Tālr. 26388944.

visu veidu meža īpašumus. Tālr. 26538424.

sausu lapu koka malku. Tālr. 27811530.

SIA "WONNER" visu laiku iepērk gaļas tīrīšķirnes un gaļas krustojuma bullus (no 4 līdz 11 mēn.v., no 160 līdz 300 kg, cena - līdz 2 Ls/kg dzīvsvarā). Samaksa -tūlītēja. Tālr.22046411 (Guntis), 26361748 (birojs).

ZS "Saule" piena teļus (12-60 d) par augstām cenām. Samaksa - tūlītēja. Tālr. 28686658, 26253977 (Lilija).

šķeldu, krūmus, zarus šķeldošanai, skaidas. Tālr. 26423146.

kombainu „Niva" vai „Jeņisej" rez. daļām un metāla mucas no 1-3 m³ un 200 l (min. 5 gb.). Tālr. 22343323.

IZĪRĒ

1 istabas dzīvokli (1. stāvā) Pamatu ielā 2 -11. Tālr. 26475797.

Nodod apsaimniekošanai īpašumu

Reklāmu un sludinājumus

Par Lejasciema pagasta teritorijas plānojuma grozījumu izstrādes uzsākšanu - Mozilla Firefox

Fails Rediģēt Skats Vēsture Grāmatzīmes Rīki Palīdzība

Par Lejasciema pagasta teritorijas plānojuma...

http://www.gulbene.lv/index.php/spbl/2394-pzn

Gulbenes novada pašvaldība

Sākums >> Sabiedriskai un publiskai apspriešanai >> Par Lejasciema pagasta teritorijas plānojuma grozījumu izstrādes

meklēt...

Tūrisms

LV EN DE RU

Gulbenes novads

- Attēli
- Novada raksturojums
  - Pilsēta un pagasti
  - Kaimiņnovadi
  - Novada vēsture
  - Rajona vēsture
  - Novads skaitļos
  - Ģerboņi
- Tirgus Gulbenē
- Sabiedriskais transports un taksometri
- Policija
- Uzņēmējdarbība un nodarbinātība

Ziņas

- Novada ziņas
- Pasākumi
- Iespējas - kursi, semināri,...
- Dažādi

Par Lejasciema pagasta teritorijas plānojuma grozījumu izstrādes uzsākšanu

Otrdiena, 02. augusts 2011.g. 14:30

Paziņojums
par Gulbenes novada Lejasciema pagasta teritorijas plānojuma 2008. - 2020.gadam grozījumu izstrādes uzsākšanu

Pamatojoties uz Gulbenes novada domes 2011. gada 28.jūlija lēmumu "Par Gulbenes novada Lejasciema pagasta teritorijas plānojuma 2008. - 2020.gadam grozījumu izstrādes uzsākšanu" (protokols Nr.11, 16.&) uzsākta Gulbenes novada Lejasciema pagasta teritorijas plānojuma grozījumu izstrāde.

Ar lēmuma un darba uzdevuma pilnu tekstu var iepazīties novada mājas lapā www.gulbene.lv sadaļā „Dokumenti" – Domes sēžu protokoli.

Grozījumu izstrādes pamatojums: privātpersonas Riharda Kūļa 2011.gada 7.jūlija iesniegums.

Teritorijas plānojuma (TP) grozījumu izstrādes **mērķis** - mainīt teritorijas plānoto (atļauto) izmantošanu zemesgabalā „Zutiņi", kadastra Nr. 5064 012 0087, Lejasciems, Lejasciema pagasts, no „Lauksaimniecībā izmantojama teritorija" uz „Individuālo dzīvojamo māju apbūves teritorija".

Orientējošais **grozījumu izstrādes laika grafiks**: pirmās redakcijas materiālu sagatavošana - 2011.gada oktobris, TP grozījumu 1.redakcijas sabiedriskā apspriešana un atzinumu saņemšana - 2011.gada novembris - decembris. TP grozījumu apstiprināšana un saistošo noteikumu izdošana - 2012.gada marts.

Grozījumu izstrādes vadītāja - Gulbenes novada domes Attīstības un īpašumu nodaļas vadītāja Saulcerīte Indričeva. Kontaktpersona: Gulbenes novada domes attīstības un īpašumu nodaļas teritorijas plānotāja Marta Mikolaja, tel. 64497727 un 62345267.

Priekšlikumus un ieteikumus TP grozījumu izstrādei četru nedēļu laikā no sludinājuma publicēšanas brīža rakstveidā iesniegt Gulbenes novada domē darba laikā vai pa pastu uz adresi: Ābeļu iela 2, Gulbene, LV- 4401, vai elektroniski dome@gulbene.lv, norādot iesniedzēja rekvizītus, adresi un kontakttālruni.

Vārda dienas

Šodien: 02.08.2011. : **Normunds, Stefans**
Rīt: 03.08.2011. : **Augusts**

A+ A- A

Lapas saturs

Jaunākie raksti

- Par Lejasciema pagasta teritorijas plānojuma grozījumu izstrādes uzsākšanu
- Konkurss "Latvijas Labākais tirgotājs" turpinās
- 2011.g. Gulbenes pilsētas svētki
- Par 2011./2012.mācību gada un mācību semestru sākuma un beigu laiku
- Rezolūcija "Par azartspēļu ietekmes mazināšanu"

Sākt | 4 Microsoft Office ... | minimālā alga1992-20... | Par Lejasciema pagas... | LV | 16:43

GULBENES NOVADA DOME

Reģ. Nr. 90009116327

Ābeļu iela 2, Gulbene, Gulbenes nov., LV-4401
Tālrunis 64497710, fakss 64497730, e-pasts: dome@gulbene.lv, www.gulbene.lv

27.10.2011. Nr. DGN/4-16/11/2169
Nr.

Laikrakstam „Latvijas Vēstnesis"
E-pasts: slud@lv.lv

Par paziņojuma publicēšanu

Gulbenes novada dome līdz 2011.gada 14.novembrim lūdz publicēt šādu paziņojumu:

Paziņojums par Gulbenes novada Lejasciema pagasta teritorijas plānojuma 2008. - 2020.gadam grozījumu 1.redakcijas sabiedrisko apspriešanu

Gulbenes novada dome informē, ka 2011.gada 27.oktobrī pieņemts lēmums „Par Gulbenes novada Lejasciema pagasta teritorijas plānojuma 2008. - 2020.gadam grozījumu 1.redakcijas apstiprināšanu un nodošanu sabiedriskai apspriešanai un atzinumu saņemšanai" (protokols Nr.15, 19.&).

Sabiedriskās apspriešanas termiņš noteikts no 2011.gada 14.novembra līdz 27.decembrim.

Ar novada domes lēmuma pilnu tekstu un apstiprinātajiem plānojuma grozījumu 1.redakcijas materiāliem var iepazīties novada domes mājas lapas sadaļā „Sabiedriskai un publiskai apspriešanai" http://www.gulbene.lv/index.php/spbl, novada domes 324.kabinetā, Ābeļu ielā 2, Gulbenē un Lejasciema pagasta pārvaldes ēkas 2.stāvā, Rīgas ielā 11A, Lejasciemā novada domes noteiktajā darba laikā.

Sabiedriskās apspriešanas sanāksme tiek organizēta Lejasciema pagasta pārvaldes ēkas 2.stāvā, Rīgas ielā 11A, Lejasciemā 2001.gada 6.decembrī plkst. 15.00.

Apmeklētāju pieņemšana domes Attīstības un īpašumu nodaļā (324.kabinetā, Ābeļu ielā 2, Gulbenē, tālr. 64474918, 26345267) pirmdienās no plkst. 9 līdz 13 un no 14 līdz 18, bet trešdienās no plkst. 9 līdz 12.

Rakstiski priekšlikumi, iebildumi un atsauksmes, kas noformētas atbilstoši normatīvo aktu prasībām (fiziskas personas norāda vārdu, uzvārdu, adresi un kontaktinformāciju; juridiskas personas norāda uzņēmuma nosaukumu, reģistrācijas Nr., adresi un kontaktinformāciju), sabiedriskās apspriešanas laikā iesniedzamas Gulbenes novada domei (206.kabinetā, Ābeļu ielā 2, Gulbenē) vai nosūtot pa pastu uz šādu adresi: Ābeļu iela 2, Gulbene, LV-4401, vai nosūtot elektroniski uz adresi: dome@gulbene.lv.

Gulbenes novada domes priekšsēdētāja S.Daudziņa

M.Mikolaja 64497727, 26345267

Izdruka no
10.11.2011 10:39
http://www.vestnesis.lv/?menu=doc&id=239267

LATVIJAS VĒSTNESIS
LATVIJAS REPUBLIKAS OFICIĀLAIS LAIKRAKSTS

Publicēts: Latvijas Vēstnesis > 10.11.2011 178 (4576) > Sludinājumi > Paziņojumi par teritorijas plānošanu

Paziņojumi par teritorijas plānošanu

Paziņojums par Gulbenes novada Lejasciema pagasta teritorijas plānojuma 2008. - 2020.gadam grozījumu 1.redakcijas sabiedrisko apspriešanu

Gulbenes novada dome informē, ka 2011.gada 27.oktobrī pieņemts lēmums "Par Gulbenes novada Lejasciema pagasta teritorijas plānojuma 2008. - 2020.gadam grozījumu 1.redakcijas apstiprināšanu un nodošanu sabiedriskai apspriešanai un atzinumu saņemšanai" (protokols nr.15, 19.§).

Sabiedriskās apspriešanas termiņš noteikts no 2011.gada 14.novembra līdz 27.decembrim.

Ar novada domes lēmuma pilnu tekstu un apstiprinātajiem plānojuma grozījumu 1.redakcijas materiāliem var iepazīties novada domes mājas lapas sadaļā "Sabiedriskai un publiskai apspriešanai" http://www.gulbene.lv/index.php/spbl, novada domes 324.kabinetā, Ābeļu ielā 2, Gulbenē un Lejasciema pagasta pārvaldes ēkas 2.stāvā, Rīgas ielā 11A, Lejasciemā novada domes noteiktajā darba laikā.

Sabiedriskās apspriešanas sanāksme tiek organizēta Lejasciema pagasta pārvaldes ēkas 2.stāvā, Rīgas ielā 11A, Lejasciemā 2011.gada 6.decembrī plkst. 15.00.

Apmeklētāju pieņemšana domes Attīstības un īpašumu nodaļā (324.kabinetā, Ābeļu ielā 2, Gulbenē, tālr. 64474918, 26345267) pirmdienās no plkst. 9.00 līdz 13.00 un no 14 līdz 18, bet trešdienās no plkst. 9.00 līdz 12.00.

Rakstiski priekšlikumi, iebildumi un atsauksmes, kas noformētas atbilstoši normatīvo aktu prasībām (fiziskas personas norāda vārdu, uzvārdu, adresi un kontaktinformāciju; juridiskas personas norāda uzņēmuma nosaukumu, reģistrācijas Nr., adresi un kontaktinformāciju), sabiedriskās apspriešanas laikā iesniedzamas Gulbenes novada domei (206.kabinetā, Ābeļu ielā 2, Gulbenē) vai nosūtot pa pastu uz šādu adresi: Ābeļu iela 2, Gulbene, LV-4401, vai nosūtot elektroniski uz adresi: dome@gulbene.lv.

© VSIA "Latvijas Vēstnesis"

Paziņojums par Gulbenes novada Lejasciema pagasta teritorijas plānojuma 2008. - 2020.gadam grozījumu 1.redakcijas sabiedrisko apspriešanu

Gulbenes novada dome informē, ka 2011.gada 27.oktobrī pieņemts lēmums „Par Gulbenes novada Lejasciema pagasta teritorijas plānojuma 2008. - 2020. gadam grozījumu 1.redakcijas apstiprināšanu un nodošanu sabiedriskai apspriešanai un atzinumu saņemšanai" (protokols Nr.15, 19.&).

Sabiedriskās apspriešanas termiņš noteikts no 2011.gada 14.novembra līdz 27.decembrim.

Ar novada domes lēmuma pilnu tekstu un apstiprinātajiem plānojuma grozījumu 1.redakcijas materiāliem var iepazīties novada domes mājas lapas sadaļā „Sabiedriskai un publiskai apspriešanai" http://www.gulbene.lv/index.php/spbl, novada domes 324.kabinetā, Ābeļu ielā 2, Gulbenē un Lejasciema pagasta pārvaldes ēkas 2.stāvā, Rīgas ielā 11A, Lejasciemā novada domes noteiktajā darba laikā.

Sabiedriskās apspriešanas sanāksme tiek organizēta Lejasciema pagasta pārvaldes ēkas 2.stāvā, Rīgas ielā 11A, Lejasciemā 2001.gada 6.decembrī plkst. 15.00.

Apmeklētāju pieņemšana domes Attīstības un īpašumu nodaļā (324.kabinetā, Ābeļu ielā 2, Gulbenē, tālr. 64474918, 26345267) pirmdienās no plkst. 9.00 līdz 13.00 un no 14.00 līdz 18.00, bet trešdienās no plkst. 9.00 līdz 12.00.

Rakstiski priekšlikumi, ieskaidrojumi un atsauksmes, kas noformētas atbilstoši normatīvo aktu prasībām (fiziskas personas norāda vārdu, uzvārdu, adresi un kontaktinformāciju; juridiskas personas norāda uzņēmuma nosaukumu, reģistrācijas Nr., adresi un kontaktinformāciju), sabiedriskās apspriešanas laikā iesniedzamas Gulbenes novada domei (206.kabinetā, Ābeļu ielā 2, Gulbenē) vai, nosūtot pa pastu uz šādu adresi: Ābeļu iela 2, Gulbene, LV-4401, vai nosūtot elektroniski uz adresi: dome@gulbene.lv.

Gulbenes novada Dzimtsarakstu nodaļā

2011.gada oktobrī Gulbenes novada Dzimtsarakstu nodaļā reģistrēti 15 jaundzimušie, 1 laulības un 30 mirušanas gadījumi.

No 15 jaundzimušajiem 6 ir zēni, 8 meitenes. Viņiem vecāki dāvājuši šādus vārdus: Artjoms, Marks Jānis, Atis, Elvis, Daniela, Rodrigo. Vārdi meitenēm: Katrīna (2x), Terēze, Patrīcija, Liene Beāte, Una, Karlīna, Kitija. Diemžēl 1 bērniņš piedzimis nedzīvs.

Jaundzimušajiem dzīvesvietas deklarētas: 4 – Gulbenē, pa 3 – Stradu un Tirzas pagastos, pa 2 – Lejasciema un Rankas pagastos.

Oktobrī reģistrēti 15 vīriešu un 15 sieviešu miršanas fakti. Aizsaulē aizgājuši 8 Gulbenes iedzīvotāji, pa 4 iedzīvotāji no Daukstu un Lejasciema pagasta, pa 3 no Rankas un Stradu pagasta. Jaungulbenes un Lizuma pagastā miruši katrā 2, bet Galgauskas, Litenes un Stāmerienas pagastā pa 1 deklarētajam iedzīvotājam. Vienas mirušās personas dzīvesvieta bija deklarēta Mālpilī.

Nodaļas vadītāja Vita Elsiņa

Parakstu vākšana no 1. līdz 30.novembrin

No 1. līdz 30. novembrim Latvijā notiek parakstu vākšana likumprojekta „Grozījumi Latvijas Republikas Satversmē" ierosināšanai, lai noteiktu krievu valodai valsts valodas statusu.

Gulbenes novadā ir 14 parakstu vietas: Gulbenes novada domes ēkā, Beļavas, Daukstu, Druvienas, Galgauskas, Jaungulbenes, Lizuma, Lī Stāmerienas, Stradu un Tir pagasta pārvaldē, kā arī Lej ciema kultūras namā, Lite tautas namā un Rankas pag bibliotēkā.

Parakstīties var darbdienās, gan sestdie un svētdienās. Pirmdienās trešdienās iespējams parakstī

Paziņojums par izsoli

Gulbenes novada Jaungulbenes pagasta pārvalde mutiskā izsolē ar augšupejošu soli pārdod kaileirti īpašumā „Sils", Jaungulbenes pagastā, Gulbenes novadā, kadastra apzīmējums 50600040129, 1.kvartāls nogabalā Nr.4 (izcērtamā platība 0,9 ha), nogabalā Nr. 42 (izcērtamā platība 0,8 ha), nogabalā Nr. 76 (izcērtamā platība 0,10ha), kopējais pārdodamais apjomu 516,15 kub.m.

Izsolāmā objekta nosacītā cena - LVL 12000,00, nodrošinājums 10% LVL 1200, Maksāšanas līdzekļi 100% lat

Izsole notiks 2011.g 23.novembrī plkst. 12.00 C benes novada Jaungulbenes gasta „Gulbītī", pagasta pārval telpās.

Ar izsoles noteikumiem iepazīties Jaungulbenes pag pārvaldē, mājaslapās: w jaungulbene.lv, www.gulbene

Izsoles pieteikumu reģis cija - Jaungulbenes pag pārvaldē, Gulbenes nov Jaungulbenes pagasta „Gulb

Paziņojums par izsoli

1. Izsolāmais nekustamais īpašums - Kļavkalnu iela 16-1, Ozolkalns, Beļavas pagasts, Gulbenes novads (kadastra Nr. 5044 900 0014), kas sastāv no dzīvokļa ar kopējo platību 87,1 kv.m., kā arī pie tā piederošās kopīpašuma 8710/136405 domājamās daļas no daudzdzīvokļu mājas, saimniecības ēkas un zemes gabala, turpmāk - īpašums:

1.1. īpašuma novērtējums/ izsoles sākumcena LVL 4 400 (izsoles sākumcena un nos summa neapliekas ar pievien vērtības nodokli);

1.2. izsoles nodrošināj LVL 440;

1.3. īpašuma izsole no 2011.gada 1.decembrī pulk 11.00 Dzirnieku ielā 16 (3.st Mārupē, Mārupes novadā.

2. Pretendentiem, kas v kļūt par izsoles dalībnieki jāiemaksā līdz izsoles di nodrošinājums maksātnespēj

Izmaiņas autobusu kust

Lai taupītu pasažieru laiku un samazinātu sabiedriskā transporta izmaksas, kā arī nodrošinātu Lizuma, Tirzas un Galgauskas pagasta iedzīvotājiem iespēju atbraukt uz Gulbeni pirms pulksten 8.00 (tradicionālā darba un skolu priekšlikumus par braukš laika saīsināšanu, paliel braukšanas ātrumu lielākajā novada maršrutu.

No 2011.gada 1.noven grozītie maršrutu kustības sa sti ir stājušies spēkā. Grozīj

Publikācija laikrakstā „Gulbenes Novada Ziņas" 2011.gada 14.novembrī

Tūrisms

LV EN DE RU

Gulbenes novads

- Attēli
- Novada raksturojums
  - Pilsēta un pagasti
  - Kaimiņnovadi
  - Novada vēsture
  - Rajona vēsture
  - Novads skaitļos
  - Ģerboņi
- Tirgus Gulbenē
- Sabiedriskais transports un taksometri
- Policija
- Uzņēmējdarbība un nodarbinātība

Ziņas

- Novada ziņas
- Pasākumi
- Iespējas - kursi, semināri,...
- Dažādi

Pašvaldības informācija

- Jautājums pašvaldībai
- Pašvaldība atbild
- Plānotās domes un komiteju sēdes
- Administratīvās komisijas lēmumi
- Sadarbības partneri ārvalstīs
- Laikraksts
- Amatpersonas
- Ieņēmumi

Par Lejasciema pagasta teritorijas plānojuma grozījumu sabiedrisko apspriešanu

Ceturtdiena, 03. novembris 2011.g. 16:25

Paziņojums

par Gulbenes novada Lejasciema pagasta teritorijas plānojuma 2008. - 2020.gadam grozījumu 1.redakcijas sabiedrisko apspriešanu

Gulbenes novada dome informē, ka 2011.gada 27.oktobrī pieņemts lēmums „Par Gulbenes novada Lejasciema pagasta teritorijas plānojuma 2008. - 2020.gadam grozījumu 1.redakcijas apstiprināšanu un nodošanu sabiedriskai apspriešanai un atzinumu saņemšanai" (protokols Nr.15, 19.&).

Sabiedriskās apspriešanas termiņš noteikts no 2011.gada 14.novembra līdz 27.decembrim.

Sabiedriskās apspriešanas **sanāksme** tiek organizēta Lejasciema pagasta pārvaldes ēkas 2.stāvā, Rīgas ielā 11A, Lejasciemā 2001.gada **6.decembrī plkst. 15.00**.

Apmeklētāju pieņemšana domes Attīstības un īpašumu nodaļā (324.kabinetā, Ābeļu ielā 2, Gulbenē, tālr. 64474918, 26345267) pirmdienās no plkst. 9 līdz 13 un no 14 līdz 18, bet trešdienās no plkst. 9 līdz 12.

Rakstiski priekšlikumi, iebildumi un atsauksmes, kas noformētas atbilstoši normatīvo aktu prasībām (fiziskas personas norāda vārdu, uzvārdu, adresi un kontaktinformāciju; juridiskas personas norāda uzņēmuma nosaukumu, reģistrācijas Nr., adresi un kontaktinformāciju), sabiedriskās apspriešanas laikā iesniedzamas Gulbenes novada domei (206.kabinetā, Ābeļu ielā 2, Gulbenē) vai nosūtot pa pastu uz šādu adresi: Ābeļu iela 2, Gulbene, LV-4401, vai nosūtot elektroniski uz adresi: dome@gulbene.lv.

Dokumenti par Gulbenes novada Lejasciema pagasta teritorijas plānojuma 2008. - 2020.gadam grozījumu 1.redakcijas sabiedrisko apspriešanu

1. Gulbenes novada domes lēmums
2. Nosacījumu kopsavilkums
3. Spēkā esošais kartogrāfiskais materiāls
4. Lejasciema pagasta teritorijas plānojuma grozījumu 1.redakcija
   - 4.1. karte "Lejasciema ciema plānotā atļautā izmantošana"
   - 4.2. grozījumi plānojuma II sējumā „Lejasciema pagasta zemes izmantošanas un apbūves noteikumi" 8.nodaļas „Aizsargjoslas" 8.2.3. punkta pirmais apakšpunkts izteikts precizētā redakcijā: „Lejasciema pagasta teritorijas plānojumā hidroloģisko novērojumu stacijai „Lejasciems" uz sauszemes noteikta 5 m aizsargjosla no iekārtu ārējās malas un 10 m aizsargjosla uz ūdens no GR iekārtas troses".

Informācija par Gulbenes novada Lejasciema pagasta teritorijas plānojuma 2008. - 2020.gadam grozījumu 1.redakcijas sabiedrisko apspriešanu pieejama arī Gulbenes novada domes 324.kabinetā, Ābeļu ielā 2, Gulbenē un Lejasciema pagasta pārvaldes ēkas 2.stāvā, Rīgas ielā 11A, Lejasciemā.

Vārda dienas

Šodien: 03.11.2011. : **Dagnija, Ērika**
Rīt: 04.11.2011. : **Atis, Oto, Otomārs**

A+ A- A

Lapas saturs

Jaunākie raksti

- Par Lejasciema pagasta teritorijas plānojuma grozījumu sabiedrisko apspriešanu
- 12.XI tikšanās ar rakstnieci Ilzi Freimani
- Bibliotēkā – 12.XI jaunas fotoizstādes atklāšana
- Sāksies novada volejbola čempionāts
- Gatavos apsveikumus

Izglītība

- Izglītības darba pasākumi
- Izglītības iestādes
- Metodiskais darbs
- Psiholoģiskā un logopēdiskā konsultēšana
- Projekts "Pedagogu konkurētspējas veicināšana..."
- Pašvaldības lēmumi izglītības jomā
- Skolēnu sasniegumi
- Skolu un pirmsskolu ziņas

Sports

Gulbenes novada Lejasciema pagasta teritorijas plānojuma 2008. - 2020.gadam grozījumu 1. redakcijas sabiedriskās apspriešanas sanāksmes protokols

Lejasciemā **2011.gada 6.decembrī**

Sanāksmi atklāj 2011.gada 06.decembrī plkst.15.00
Sanāksmi vada novada domes Attīstības un īpašumu nodaļas vadītāja **Guna ŠVIKA**
Sanāksmi protokolē novada domes Attīstības un īpašumu nodaļas teritorijas plānotāja **Marta MIKOLAJA**

Sanāksmē piedalās: Lejasciema pagasta pārvaldes darbinieki, teritorijas plānojuma grozījumu izstrādātāji, pagasta iedzīvotāji (1.pielikumā - dalībnieku saraksts)

Darba kārtība

1. Gulbenes novada Lejasciema pagasta teritorijas plānojuma 2008. - 2020.gadam grozījumu 1.redakcijas apspriešana

Guna Švika iepazīstina klātesošos ar teritorijas plānojuma grozījumu sagatavošanas speciālistiem Martu Mikolaju un Anitu Vasku, kā arī ar plānojuma grozījumu sagatavošanas gaitu.

Marta Mikolaja iepazīstina ar teritorijas plānojuma grozījumu 1.redakcijas saturu, saņemtajiem nosacījumiem un kuri no tiem ņemti vērā. Informē, ka līdz šim nav saņemti nekādi ierosinājumi vai iebildumi no iedzīvotājiem vai juridiskām personām. Uzsver to, ka visu prasīto zemes gabalu nevarēja iezīmēt kā dzīvojamo māju apbūves teritoriju, jo Tirzas upes paliene ir applūstoša teritorija, tā iezīmēta kā neapbūvējama dabas teritorija. Tāpat precizēta hidroloģisko novērojumu stacijas aizsargjosla, pamatojoties uz Vides, ģeoloģijas un meteoroloģijas centra sniegto informāciju.

Sandra Medne, kas pārstāv plānojuma grozījumu ierosinātāja intereses, jautā, kad plānojuma grozījumi tiks pabeigti.

Marta Mikolaja atbild, ka darbs pie plānojuma grozījumiem rit stingri pēc apstiprinātā grafika. Ja nebūs būtisku iebildumu un 1.redakciju varēs stiprināt kā galīgo redakciju, tad process saīsināsies un darbu varēs pabeigt ātrāk.

Citu jautājumu vai iebildumu sanāksmes dalībniekiem nav.

Sanāksmi slēdz 2011.gada 06.decembrī plkst. 15.45.

Sanāksmi vadīja G.Švika

Sanāksmi protokolēja: M.Mikolaja

Gulbenes novada Lejasciema pagasta teritorijas plānojuma 2008.-2020.gadam grozījumu sabiedriskās apspriešanas sanāksme

Lejasciems **2011.gada 6.decembrī plkst. 15.00**

Sanāksmes dalībnieku reģistrācijas lapa

N.p.k.	Vārds, uzvārds	Amats	Paraksts
1.	Guntis Grīsāns	pag. padome.	
2.	Māris Miķelis	Lejasciema pag. pārvaldes vadītājs	
3.	Anita Ivanova	SD spec.	
4.	Dace Milne	Lejasciema pag. pārvaldes lietvede	
5.	Sandra Ņedela	pensionāre	S. Ņedela
6.	Daiga Šīrina	grāmatvede	
7.	Mindja Ankupa	grāmatvede	
8.	Aigars Ankups	traktorists	
9.	Anda Vasiļa	teritorijas plānotāja	A. Vasiļa
10.	Marta Nikolajeva	teritorijas plānotāja	
11.	Guna Švika	Attīst. un īpašumu nod. vad.	
12.			
13.			
14.			
15.			
16.			
17.			
18.			
19.			

Izdruka no LV LATVIJAS VESTNESIS
11.04.2012 15:09
http://www.vestnesis.lv/?menu=doc&id=246427

LATVIJAS VĒSTNESIS
LATVIJAS REPUBLIKAS OFICIĀLAIS LAIKRAKSTS

Publicēts: Latvijas Vēstnesis > 11.04.2012 56 (4659) > Sludinājumi > Paziņojumi par teritorijas plānošanu

Paziņojumi par teritorijas plānošanu

Paziņojums par Gulbenes novada Lejasciema pagasta teritorijas plānojuma (grozījumi) 2008. - 2020.gadam grozījumu apstiprināšanu un saistošo noteikumu izdošanu

Gulbenes novada dome paziņo, ka Gulbenes novada domes 2012.gada 22.marta sēdē (protokols Nr.4, 18.§) apstiprināta Gulbenes novada Lejasciema pagasta teritorijas plānojuma (grozījumi) 2008. - 2020.gadam grozījumu galīgā redakcija un izdoti saistošie noteikumi Nr.8 "Gulbenes novada Lejasciema pagasta teritorijas plānojuma (grozījumi) 2008. - 2020.gadam grozījumu grafiskā daļa un teritorijas izmantošanas un apbūves noteikumi".

Lai iekļautu Lejasciema pagasta teritorijas plānojuma grozījumus vienotajā Gulbenes novada teritorijas plānojumā, izdoti saistošie noteikumi Nr.9 "Grozījumi Gulbenes novada domes 2009.gada 10.septembra saistošajos noteikumos Nr.8 "Par Gulbenes novada teritorijas plānojumiem"" (protokols Nr.4, 19.§).

Ar Gulbenes novada Lejasciema pagasta teritorijas plānojuma (grozījumi) 2008. - 2020.gadam grozījumu saturu, saistošajiem noteikumiem un novada domes lēmumu pilnu tekstu var iepazīties Gulbenes novada domē 314.kabinetā, Ābeļu ielā 2, Gulbenē, darbdienās no plkst. 9 līdz 12 un no plkst. 14 līdz 17, kā arī Gulbenes novada domes mājaslapā http://www.gulbene.lv/index.php/teritorijas-plnojumi.

Paziņojums

Ādažu novada dome 27.03.2012. ir pieņēmusi lēmumu Nr.4 § 1.1.1. par nekustamā īpašuma "Lielpriedes" detālplānojuma grozījumu nekustamā īpašuma Briežu iela 1 (kad.apz. 8044 010 0294) teritorijā 1.redakcijas nodošanu sabiedriskajai apspriešanai un atzinumu saņemšanai. Ar izstrādātajiem nekustamā īpašuma "Lielpriedes" detālplānojuma grozījumiem trīs nedēļas varēs iepazīties Ādažu novada būvvaldē, kur pēc paziņojuma publicēšanas laikrakstos "Ādažu Vēstis" un "Latvijas Vēstnesis" tiks izstādīta detālplānojuma 1.redakcija un 30.04.2012. plkst. 17.00 notiks sabiedriskās apspriešanas sanāksme. Rakstiskus ierosinājumus un priekšlikumus var iesniegt Ādažu novada būvvaldē, Gaujas ielā 33A, Ādažos, LV-2164, norādot fiziskām personām - vārdu, uzvārdu, pastāvīgās dzīvesvietas adresi, juridiskām personām - nosaukumu, reģistrācijas numuru, juridisko adresi. Apmeklētāju pieņemšanas laiks būvvaldē - pirmdienās no plkst. 10.00 līdz 13.00 un no 14.00 līdz 18, ceturtdienās no plkst.8.00 līdz 13.00 un no 14.00 līdz 17.00.

© VSIA "Latvijas Vēstnesis"

ĪSZIŅA

ARNIS MARTUSEVIČS

Aicina uz zolītes čempionātu

ZOLĪTE ◆ Līdz ar pavasari tuvojas kārtējais tradicionālais Gulbenes pilsētas atklātais zolītes čempionāts. Šajā čempionātā aicināti piedalīties visi zolītes meistari no Latvijas. Aizvadītajās spēlēs labus rezultātus uzrādījuši ne tikai gulbenieši, bet arī Alūksnes, Balvu, Viļānu un Madonas zolītes spēlētāji. Sacensības notiks 29.aprīlī no pulksten 10.00 Gulbenē, kafejnīcā "Pie kamīna". Vairāk informācijas pa tālruni 29715606.

Godināš novadnieka piemiņu

Novadniekam, aktierim un režisoram Uldim Pūcītim 15.aprīlī apritētu 75 gadi. Atceroties novadnieku, Rankas kultūras namā 17.aprīlī pulksten 17.00 notiks mākslinieka veltīts piemiņas pasākums "Laime ir vienkārši dzīvot. Dzīvot, nevis eksistēt".

MALDA ILGAŽA

Pasākumā piedalīsies aktrises Olga Dreģe, Ausma Kantāne un Žane Jančevska. U.Pūcītis dzimis 1937.gada 15.aprīlī Rankas pagasta "Strautiņos". Viņš beidzis Rankas septiņgadīgo skolu, mācījies Rīgas Pedagoģiskajā skolā, pēc tam gadu strādājis Aizputē par skolotāju. 1960.gadā beidzis Latvijas Valsts konservatorijas Teātra fakultāti. Darbojies Liepājas Drāmas teātrī, Dailes, kā arī Jaunatnes teātrī. U.Pūcītis ir viens no visu laiku romantiskākā stāsta galvenajiem varoņiem savā spožākajā kinolomā filmā "Purva bridējs", kur atveido Edgaru. Novadnieka radošajā pūrā ir arī vēl citas nozīmīgas lomas teātrī un kino. 1997. gadā U.Pūcītis sāka uzņemt televīzijas seriālu "Izpostītā ligzda", kas stāsta par Latviju divdesmito gadu nogalē. Par šo seriālu viņam tika piešķirta balva "Lielais Kristaps". No dzīves U.Pūcītis šķīrās 2000.gadā. ◆

Sestdien – pirmais Zaļais tirdziņš

Jaunatnes parkā 14.aprīlī no pulksten 9.00 līdz 13.00 notiks pirmais Zaļais tirdziņš, kurā ikvienam būs iespēja iegādāties mājamatnieku un mājražotāju sarūpēto produkciju.

EVITA BROKĀNE

Tirdziņu organizē pašvaldības aģentūra "Gulbenes tūrisma un kultūrvēsturiskā mantojuma centrs" sadarbībā ar biedrību "Sateka" un Gulbenes kultūras centru. Aģentūras direktore Iveta Kovtuņenko atklāj, ka vēlmi tirgoties ir izteikuši vairāk nekā 20 mājražotāji. Tirdziņa apmeklētāji varēs iegādāties ne tikai dažādus interesantus rokdarbnieku un amatnieku darinājumus, bet arī mājās ražotus pārtikas izstrādājumus. Tirdziņā tiks radīta jauka tirgus atmosfēra, kurā skanēs latviešu mūzika. Būs arī tirdziņa personāžs, kurš iepazistinās apmeklētājus ar Zaļajā tirdziņā piejamō produkciju, kā arī informēs par nākamo tirdziņu.

Zaļajam tirdziņam mākslinieks Ivars Vecāns ir izveidojis arī noformējumu. Tajā būs redzams gan notiekošā, gan nākamā tirdziņa datums. Tuvākie Zaļā tirdziņa norises datumi ir 19.maijs (Ģimenes dienas pasākuma laikā) un 23.jūnijs. ◆

Piedāvā
- mūsdienīgus, augstas kvalitātes tērauda jumtu un sienu segumus,
- ūdens noteksistēmas un visus nepieciešamos papildelementus jumtu ierīkošanai,
- dažādu gabarītu metāla konstrukcijas.

NODROŠINA PIEGĀDI. Tālr. 20220144.

SIA "Apiņi" aicina darbā:
CE kategorijas autovadītājus ar pieredzi starptautiskiem pārvadājumiem.
Tālr. 29467707

LOGI un DURVIS
Gulbenē, Ozolu ielā 3c.
IESPĒJAMS LĪZINGS.
Tālr. 26340557

SIA "Janssen Livestock Latvia"
iepērk piena teļus, gaļas šķirnes buļļus.
Samaksa tūlītēja vai ar pārskaitījumu.
Tālr. 26310663 (Guntis)

ZS "Kalnpierbes"
IEPĒRK MĀJLOPUS.
Tālr. 29497789, 64725543.

SIA "SENLEJAS" pērk liellopus.
SAMAKSA - TŪLĪTĒJA. Tālr. 65033720, 65033730, 26604491, 26517026.

SIA „Heinors" pērk jaunlopus, liellopus. Laba cena. Sver uz elektroniskajiem svariem.
Tālr. 64471381, 26344673.

PĒRK īpašumus ar mežu, cirsmas, var būt ar apgrūtinājumiem, iespējams avanss.
Mob.tālr. 28338175
Bezmaksas tālr. 80000899

Piedāvā darba vietas Holandē
Darbs siltumnīcās un pakošanā.
DARBA LAIKS: pilna slodze (8 un vairāk stundu dienā).
DARBA SAMAKSA: no 8,79 eiro (pirms nodokļu un dzīvesvietas īres nomaksas).
DZĪVOŠANA: Labiekārtota dzīvesvieta.
Algu izmaksā vienu reizi nedēļā. Visas sociālās garantijas.
PIETEIKŠANĀS 13.aprīlī no 16.00 līdz 18.00 O.Kalpaka ielā 60, Gulbenes kultūras centrā.
Līdzi jābūt pasei, autovadītaja apliecībai, bankas konta numuram.
„Westflex Riga" SIA
Tālr. 26001108, 29600565, 67212264
Adrese: Merķeļa iela 11-211, Rīga, LV- 1050
E-pasts: laila@westflex.lv
WEB mājas lapa http://www.westflex.lv
WF NL

SIA "GULBENES AUTOAPMĀCĪBAS CENTRS"
16.aprīlī pulksten 14.30 Lejasciema vidusskolā uzsāks mācības A; B; BC1 kategorijas vadītāju sagatavošanas kursus.
16.aprīlī pulksten 17.00 Gulbenē, Litenes ielā 20, sāksies lekciju kurss 95. koda profesionāļiem.
Tālr. 29267227, mājas lapa: http://aac.nix.lv

SIA "AKZ" IEPĒRK ZĀĢBAĻĶUS (Ls/m³)

	Garums (m) / Diam. (cm)	3,6	4,2	4,8	5,4	6,0
EGLE	14 - 17	36	32	37	32	32
	18 - 27	42	40	41	40	42
	28 - 44	40	43	42	42	42
PRIEDE	14 - 17	35	26	36	26	26
	18 - 27	40	38	39	40	40
	28 - 44	38	41	40	40	41

Apmaksa tūlītēja. Piegādes vieta: Aizkraukle, Jauncelmes ielā 7, tālr. 65120974, mob. tālr. 29496773, 26558949.

Kokogļu ražotne Zeltiņu pagastā
PASTĀVĪGI IEPĒRK
lapu koku malku un nomaļus.
Tālr. 26163736

SIA "Latnord" pērk visu veidu īpašumus, cirsmas, var būt ar apgrūtinājumiem (ķīla, mantojums utt).
Veic atdalīšanu.
Ātra izskatīšana, labas cenas, tūlītēja samaksa.
IESPĒJAMS AVANSS.
Tālr. 29777641, 22028592.

SIA "Meža meistars"
PĒRK MEŽA ĪPAŠUMUS,
var būt ar pļavām un izcirtumiem,
vidējā cena 1000 Ls/ha,
tūlītēja samaksa.
Tālr. 26421728,
e-pasts: mezameistars@inbox.lv

Mēbeļu ražošanas uzņēmums
„AVOTI SWF"
aicina darbā
autoiekrāvēja vadītāju.
Pieteikties katru darba dienu no pl. 9.00 līdz 17.00 birojā „Avotos", Lizuma pag., Gulbenes novads, tālr. 64471180;
sūtīt pieteikuma vēstules uz fax: 64471182 vai e-pastu: avoti@avoti.lv,
aizpildīt pieteikumu mājas lapā: www.avoti.lv

SIA pērk piena teliņus (bullīšus), no 14 līdz 70 dienām vecus.
SAMAKSA - TŪLĪTĒJA.
Pašreiz - augstākas cenas.
Tālrunis 22472884

SIA "Latvian Meat" iepērk liellopus, jaunlopus, zirgus, aitas.
Tālr. 29119774, 29339391.

Biopārstrādes uzņēmums iepērk liellopus un jaunlopus.
Tālr. 29238892.

SIA "AIBI" iepērk liellopus, jaunlopus, aitas, zirgus, cūk
Labas cenas. Svari.
SAMAKSA - TŪLĪTĒJA.
Tālr. 26142514, 20238990.

Paziņojums par Gulbenes novada Lejasciema pagasta teritorijas plānojuma (grozījumi) 2008. - 2020.gadam grozījumu apstiprināšanu un saistošo noteikumu izdošanu

Gulbenes novada dome paziņo, ka Gulbenes novada domes 2012.gada 22.marta sēdē (protokols Nr.4, 18.§) apstiprināta Gulbenes novada Lejasciema pagasta teritorijas plānojuma (grozījumi) 2008. - 2020.gadam grozījumu galīgā redakcija un izdoti saistošie noteikumi Nr.8 „Gulbenes novada Lejasciema pagasta teritorijas plānojuma (grozījumi) 2008. - 2020.gadam grozījumu grafiskā daļa un teritorijas izmantošanas un apbūves noteikumi".

Lai iekļautu Lejasciema pagasta teritorijas plānojuma grozījumus vienotajā Gulbenes novada teritorijas plānojumā, izdoti saistošie noteikumi Nr.9 „Grozījumi Gulbenes novada domes 2009.gada 10.septembra saistošajos noteikumos Nr.8 „Par Gulbenes novada teritorijas plānojumiem"" (protokols Nr.4, 19.§).

Ar Gulbenes novada Lejasciema pagasta teritorijas plānojuma (grozījumi) 2008. - 2020.gadam grozījumu saturu, saistošajiem noteikumiem un novada domes lēmumu pilnu tekstu var iepazīties Gulbenes novada domē 314.kabinetā Ābeļu ielā 2, Gulbenē, darbdienās no plkst. 9.00 līdz 12.00 un no plkst. 14.00 līdz 17.00, kā arī Gulbenes novada domes mājas lapā http://www.gulbene.lv/index.php/teritorijas-plnojumi

Gulbenes novada teritorijas plānojumi - Windows Internet Explorer

http://www.gulbene.lv/index.php/teritorijas-plnojumi

Favorites | Suggested Sites | Web Slice Gallery

Gulbenes novada teritorijas plānojumi

GULBENES NOVADS

meklēt...

Sākums >> Teritorijas plānojumi

Tūrisms

LV EN DE RU

Pašvaldība

- Par pašvaldību
  - Rekvizīti
  - Dome un komitejas
  - Komisijas
  - Pašvaldības funkcijas
- Saziņai
  - Vadība
  - Domes deputāti
  - Pašvaldības administrācija
  - Pašvaldības iestādes

Pakalpojumi

- Gulbenes novada pašvaldības maksas pakalpojumi
- Nekustamā īpašuma nodoklis
- VSAA e-pakalpojumi
- Iesniegumu veidlapas
- E-pakalpojumi

Pašvaldības informācija

- Plānotās domes un komiteju sēdes
- Sadarbības partneri ārvalstīs
- Laikraksts

Gulbenes novada teritorijas plānojumi

Gulbenes novada teritorijas plānojuma dokumenti ir apstiprināti Gulbenes novada domē kā saistošie noteikumi:

- Par Gulbenes novada teritorijas plānojumiem (Nr.8, 2009),
- Gulbenes novada Druvienas pagasta teritorijas plānojuma grafiskā daļa un teritorijas izmantošanas un apbūves noteikumi 2009. - 2021. gads (Nr.24, 2009)
- Gulbenes novada Gulbenes pilsētas teritorijas plānojuma grafiskā daļa un teritorijas izmantošanas un apbūves noteikumi 2010. - 2022. gads (Nr.20, 2010)
- Gulbenes novada Lejasciema pagasta teritorijas plānojuma (grozījumi) 2008. - 2020. gadam grozījumu grafiskā daļa un teritorijas izmantošanas un apbūves noteikumi (Nr.8, 2012)
- Grozījumi Gulbenes novada domes 2009.gada 10.septembra saistošajos noteikumos Nr.8 „Par Gulbenes novada teritorijas plānojumiem" (Nr.9., 2012)

Gulbenes novada teritorijas plānojuma dokumenti

Beļavas pagasts

1.Beļavas pagasta teritorijas plānojuma 2006. - 2018.gadam paskaidrojuma raksts

2.Beļavas pagasta teritorijas izmantošanas un apbūves noteikumi 2006. - 2018.gadam

3.Beļavas pagasta teritorijas plānojuma 2006. - 2018.gadam grafiskā daļa

Daukstu pagasts

1. Daukstu teritorijas plānojuma grozījumu (2005.- 2017.g) tekstuālā daļa:
   - 1.1 Paskaidrojuma raksts
   - 1.2. Teritorijas izmantošanas un apbūves noteikumi
2. Daukstu teritorijas plānojuma grozījumu grafiskā daļa:
   - 2.1. Grafiskās daļas satura rādītājs
   - 2.2. Grafiskā daļa-1
   - 2.3. Grafiskā daļa-2

Druvienas pagasts

1. Druvienas teritorijas plānojuma teksta daļa
   - 1.1. Paskaidrojuma raksts
   - 1.2. Teritorijas izmantošanas un apbūves noteikumi
2. Druvienas teritorijas plānojuma grafiskā daļa

Galgauskas pagasts

1. Galgauskas pagasta teritorijas plānojuma teksta daļa

Vārda dienas

Šodien: 18.04.2012. : **Jadviga, Laura**

Rīt: 19.04.2012. : **Fanija, Vēsma**

A+ A- A

Lapas saturs

Jaunākie raksti

- Zaļais tirdziņš 2012.g.IV
- Domes gaiteņos līdz 2.jūnijam pirmsskolu izstāde
- Bibliotēkai Lejasciemā – 120
- Derīgie izrakteņi novadā
- Grozījumi saistošajos noteikumos Nr.8 „Par Gulbenes novada teritorijas plānojumiem"

Lielā talka Gulbenē 21.aprīlī

Izglītība

- Izglītības darba pasākumi
- Izglītības iestādes
- Metodiskais darbs
- Psiholoģiskā un logopēdiskā konsultēšana
- Projekts "Pedagogu konkurētspējas veicināšana..."
- Pašvaldības lēmumi

Internet | Protected Mode: On 100%

8:03 2012.04.18.

- Izsoles
- Nomā un pārdod
- Sabiedriskai un publiskai apspriešanai
- Sadarbība ar TV un radio
- Vakances

Pašvaldības projekti
- Pārskats
- Aktivitātes

Ziņas
- Novada ziņas
- Pasākumi
- Iespējas - kursi, semināri,...
- Dažādi
- Novada svētki 7.VII

Gulbenes novads
- Gulbene
- Attēli
- Novada raksturojums
  - Pilsēta un pagasti
  - Kaimiņnovadi
  - Novada vēsture
  - Rajona vēsture
  - Novads skaitļos
  - Ģerboņi
  - Derīgie izrakteņi
- Sabiedriskais transports un taksometri
- Policija
- Tirgus Gulbenē
- Citas lapas par novadu

Dokumenti
- Saistošie noteikumi
- Saistošo noteikumu projekti
- Domes sēžu protokoli
- Pašvaldības administrācijas nolikumi
- Pašvaldības iestāžu nolikumi
- Teritorijas plānojumi

2. Galgauskas teritorijas plānojuma (2007.-2019.) grafiskā daļa

Jaungulbenes pagasts

Jaungulbenes pagasta attīstības programma un teritorijas plānojums

Lejasciema pagasts

1. Lejasciema pagasta teritorijas plānojuma grozījumu (2008.- 2020.) teksta daļa
   - 1.1. Paskaidrojuma raksts
   - 1.2. Teritorijas izmantošanas un apbūves noteikumi
2. Lejasciema pagasta teritorijas plānojuma grozījumu (2008.- 2020.) grafiskā daļa
3. Vides pārskats

22.03.2012. veikti grozījumi. Gulbenes novada dome nolemj:

1. APSTIPRINĀT Gulbenes novada Lejasciema pagasta teritorijas plānojuma (grozījumi) 2008. - 2020. gadam grozījumus:

1.1. Pirmā sējuma "Paskaidrojuma raksts" ievadu papildināt ar jaunu nodaļu 1.7 "Lejasciema pagasta teritorijas plānojuma (grozījumi) 2008. – 2020.gads grozījumu sagatavošanas pamatojums un izvēlētie risinājumi".

1.2. II sējumā „Lejasciema pagasta zemes izmantošanas un apbūves noteikumi":

1.2.1. izteikt jaunā redakcijā 8.nodaļas „Aizsargjoslas" 8.2.3. punkta pirmo apakšpunktu: „Lejasciema pagasta teritorijas plānojumā hidroloģisko novērojumu stacijai „Lejasciems" uz sauszemes noteikta 5 m aizsargjosla no iekārtu ārējās malas un 10 m aizsargjosla uz ūdens no GR iekārtas troses",

1.2.2. papildināt 8.nodaļas „Aizsargjoslas" 8.1.1. punktu ar sesto apakšpunktu šādā redakcijā: „Aprobežojumus applūstošās teritorijās nosaka Aizsargjoslu likuma 37.panta pirmās daļas ceturtais punkts".

1.3. grafiskās daļas karti M 1: 2000 „Gulbenes novada Lejasciema pagasta teritorijas plānojums (grozījumi) 2008. – 2020.gadam ar 2012.gada 22.marta grozījumiem. Lejasciema ciema plānotā (atļautā) izmantošana",

2.3. III sējumu „Pārskats par teritorijas plānojuma grozījumu sagatavošanu".

Litenes pagasts

1. Litenes pagasta teritorijas plānojuma 2008-2020.g. tekstuālā daļa
   - 1.1 Paskaidrojuma raksts
   - 1.2. Teritorijas izmantošanas un apbūves noteikumi
   - 1.3. Vides pārskats
2. Litenes pagasta teritorijas plānojuma grafiskā daļa
   - 2.1. Grafiskās daļas satura rādītājs
   - 2.2. Grafiskā daļa-1
   - 2.3. Grafiskā daļa-2

Plānojums stājies spēkā 2009.gada 8.maijā.

Lizuma pagasts

1. Lizuma pagasta teritorijas plānojuma (2008.- 2020.) teksta daļa
   - 1.1. Paskaidrojuma raksts
   - 1.2. Teritorijas izmantošanas un apbūves noteikumi
2. Lizuma pagasta teritorijas plānojuma (2008.- 2020.) grafiskā daļa

Līgo pagasts

1. Līgo pagasta teritorijas plānojuma 2006.- 2018.gadam teksta daļa
2. Līgo pagasta teritorijas plānojuma grafiskā daļa

Rankas pagasts

- Skolu un pirmsskolu ziņas

Veselības aprūpe
- Kad un kā izsaukt neatliekamo medicīnisko palīdzību
- Poliklīnika Gulbenē un Balvos
- Ģimenes ārsti
- Ģimenes ārstu konsultatīvais tālrunis
- Feldšeru vecmāšu punkti
- 26. un 27.IV mammogrāfs Gulbenē
- Par specilistiem poliklīnikā

Uzņēmējdarbība
- Statistika
- Lauku konsultāciju un izglītības centrs
- Pašvaldības piedāvājums investoriem
- Meža īpašniekiem
- LIAA uzņēmējiem
- Maxima lielveikals mājražotājiem
- Valmieras Biznesa un inovāciju inkubators
- Semināri lauksaimniekiem līdz aprīlim
- Elektronisko iepirkumu sistēmā uzņēmumi varēs piegādāt preces arī viena reģiona ietvaros

Sports
- Sporta pasākumu nolikumi un grafiki
- Sporta zāļu, vingrošanas centru un stadionu maksas pakalpojumi pagastos
- Gulbenes sporta centra maksas pakalpojumi

3. Institūciju sniegtie nosacījumi un atzinumi

GULBENES NOVADA DOME

Reģ. Nr. 90009116327

Ābeļu iela 2, Gulbene, Gulbenes nov., LV-4401
Tālrunis 64497710, fakss 64497730, e-pasts: dome@gulbene.lv, www.gulbene.lv

02.08.2011. Nr. DGN/4-1.6/11/1599
Nr.

Pēc pievienotā adresātu saraksta

Par nosacījumu sniegšanu Gulbenes novada Lejasciema pagasta teritorijas plānojuma 2008. – 2020.gadam grozījumu sagatavošanai

Pamatojoties uz Riharda Kūļa 2011.gada 7.jūlija iesniegumu par zemes lietošanas mērķa maiņu īpašumā „Zutiņi", kadastra Nr. 5064 012 0087, Lejasciems, Lejasciema pagasts, no lauksaimniecībā izmantojama teritorija uz individuālo dzīvojamo māju apbūves teritorija un Ministru kabineta 2009.gada 6.oktobra noteikumu Nr.1148 "Vietējās pašvaldības teritorijas plānošanas noteikumi" 49.punktu, Gulbenes novada dome 2011.gada 28.jūlijā pieņēmusi lēmumu "Par Gulbenes novada Lejasciema pagasta teritorijas plānojuma 2008. - 2020.gadam grozījumu izstrādes uzsākšanu" (protokols Nr.11, 16.&).

Saskaņā ar Ministru kabineta 2009.gada 6.oktobra noteikumu Nr.1148 "Vietējās pašvaldības teritorijas plānošanas noteikumi" 13.punktu, Gulbenes novada dome lūdz sniegt nosacījumus plānojuma grozījumu sagatavošanai īpašumā „Zutiņi", kadastra Nr. 5064 012 0087, Lejasciems, Lejasciema pagasts, mainot zemes lietošanas mērķi no lauksaimniecībā izmantojama teritorija uz individuālo dzīvojamo māju apbūves teritorija. Cita veida grozījumi plānojumā nav paredzēti.

Ar spēkā esošo Lejasciema pagasta teritorijas plānojumu var iepazīties novada domes mājas lapā http://www.gulbene.lv/index.php/teritorijas-plnojumi, faila nosaukums ES-PL-LEJASCIEMS-2000.pdf.

Pielikumā:
1.Gulbenes novada domes 2011.gada 28.jūlija lēmums „Par Gulbenes novada Lejasciema pagasta teritorijas plānojuma 2008. - 2020.gadam grozījumu izstrādes uzsākšanu" (protokols Nr.11, 16.&) – 3 lapas.
2. Izkopējums no Lejasciema pagasta teritorijas plānojuma kartes „Gulbenes rajona Lejasciema pagasta plānotā (atļautā) teritorijas izmantošana", mērogs 1 : 2000 - 1 lapa.
3. Adresātu saraksts - 1 lapa.

Novada domes izpilddirektore S.Krišāne

M.Mikolaja 26345267, 64497727

2.pielikums

Izkopējums no kartes „Gulbenes rajona Lejasciema pagasta plānotā (atļautā) teritorijas izmantošana”, mērogs 1 : 2000

3.pielikums

Adresātu saraksts

N.p.k.	Institūcija	Adrese
1.	Latvijas Republikas Valsts vides dienesta Madonas reģionālā vides pārvalde	Blaumaņa iela 7, Madona, LV-4801
2.	Latvijas Republikas valsts kultūras pieminekļu aizsardzības inspekcija	Mazā pils iela 17/9, Rīga, LV-1050
3.	Valsts akciju sabiedrība "Latvijas valsts ceļi" Vidzemes reģiona Gulbenes nodaļa	„Ceļmalas”, p.n. Lejasstradi, Gulbenes rajons, LV-4431
4.	Veselības inspekcijas Vidzemes kontroles nodaļa	Brīvības iela 7, Gulbene, LV-4401
5.	LR Valsts zemes dienesta Vidzemes reģionālā nodaļa	Rīgas 47, Valmiera, LV-4201
6.	Akciju sabiedrība „Latvenergo”,	Pulkveža Brieža iela 12, Rīga, LV-1230
7.	Akciju sabiedrība "Latvijas gāze"	Vagonu ielā 20, Rīga, LV-1009
8.	Valsts ugunsdzēsības un glābšanas dienesta Gulbenes brigāde	Brīvības 42, Gulbene, LV-4401
9.	Vidzemes plānošanas reģions	Jāņa Poruka iela 8, 108 kabinets Cēsis, Cēsu novads LV-4101
10.	Lauku atbalsta dienesta Ziemeļaustrumu reģionālā lauksaimniecības pārvalde	Ābeļu ielā 2, Gulbene, LV-4401
11.	Valsts meža dienesta Ziemeļaustrumu virsmežniecība	Pamatu ielā 14, Gulbene, LV-4401
12.	Dabas aizsardzības pārvalde	Baznīcas iela 7, Sigulda, LV 2150

Latvijas Republikas Vides aizsardzības un reģionālās attīstības ministrija
VALSTS VIDES DIENESTA
MADONAS REĢIONĀLĀ VIDES PĀRVALDE
Reģistrācijas Nr. 90000017078, Blaumaņa iela 7, Madona, LV-4801
tālrunis 64807451, mobilais tālrunis 29417895, fakss 64807452, e-pasts: madona@madona.vvd.gov.lv

26.08.2011. Nr. 65.-26/875

Uz Nr.DGN/4-16/11/1599 no 02.08.2011.

Gulbenes novada domei,
Reģ. Nr. 90009116327;
Ābeļu iela 2, Gulbene,
Gulbenes novads, LV-4401

Teritorijas plānojuma grozījumu
izstrādāšanas un plānošanas
nosacījumi

Valsts vides dienesta Madonas reģionālā vides pārvalde (*turpmāk* – Pārvalde) ir saņēmusi Gulbenes novada pašvaldības iesniegumu, ar lūgumu izsniegt nosacījumus Lejasciema pagasta teritorijas plānojuma laika periodam no 2008.-2020. gadam grozījumu izstrādei, mainot atļauto pašreizējo zemes izmantošanas veidu 1 teritorijai no *lauksaimniecībā izmantojamās teritorijas* uz *individuālo dzīvojamo apbūvi* nekustamajā īpašumā „Zutiņi" (zemes vienības kadastra Nr.5064-012-0087), Lejasciema pagasts, Gulbenes novads.

Pamatojums:

- 2009.gada 6.oktobra Ministru kabineta noteikumu Nr.1148 "*Vietējās pašvaldības teritorijas plānošanas noteikumi*" 13.1. punkts;
- Gulbenes novada domes vēstule „Par Gulbenes novada Lejasciema pagasta teritorijas plānojuma 2008.-2020. gadam grozījumu izstrādes uzsākšanu" (02.08.2011. Nr.DGN/4-16/11/1599), tai pievienotais Gulbenes novada domes sēdes protokola izraksts (28.07.2011. Nr.11) un Darba uzdevums.

Teritorijas plānojuma grozījumiem jābūt izstrādātiem saskaņā ar:

- 2002.gada 25.maija likumu „*Teritorijas plānošanas likums*" (ar grozījumiem, kas izsludināti līdz 2010.gada 16. decembrim);
- 2009.gada 6.oktobra Ministru kabineta noteikumu Nr.1148 "*Vietējās pašvaldības teritorijas plānošanas noteikumi*";
- 1997.gada 5.februāra likumu „*Aizsargjoslu likums*" (ar grozījumiem, kas izsludināti līdz 2010.gada 16. decembrim);
- 2006. gada 2. novembra likumu „*Vides aizsardzības likums*" (ar grozījumiem, kas izsludināti līdz 2010.gada 16. decembrim);
- 2002. gada 16. oktobra likumu „*Ūdens apsaimniekošanas likums*" (ar grozījumiem, kas izsludināti līdz 2011.gada 3. martam);
- 1998. gada 11. novembra likumu „*Par ietekmes uz vidi novērtējumu*" (ar grozījumiem, kas izsludināti līdz 2010.gada 16. decembrim);

SAŅEMTS
Gulbenes novada domē
Nr. GND/ 4-16/11/1189-S
26.08.2011.

- 2004.gada 23.aprīļa Ministru kabineta noteikumi Nr.157 „*Kārtība, kādā veicams ietekmes uz vidi stratēģiskais novērtējums*" (ar grozījumiem, kas izsludināti līdz 2009.gada 10. novembrim).

Izstrādājot teritorijas plānojuma grozījumus, veikt teritorijas esošās situācijas izpēti un analīzi, ņemot vērā vides aizsardzības nosacījumus:

1. teritorijas izmantošanas veida maiņas pamatojumu;
2. nosakot visa veida aizsargjoslas (vides un dabas resursu aizsardzības aizsargjoslas, ekspluatācijas, sanitārās un drošības aizsargjoslas),
3. plānoto infrastruktūras un inženierkomunikāciju nodrošinājumu/risinājumu,
4. atkritumu apsaimniekošanas sistēmu, savākšanas un uzglabāšanas vietas.

Lai saņemtu lēmumu par stratēģiskā novērtējuma nepieciešamību plānotajiem teritorijas plānojuma grozījumiem saskaņā ar 1998.gada 30.oktrobra likuma "*Par ietekmes uz vidi novērtējumu*" pašvaldībai informācija jāiesniedz Vides pārraudzības valsts birojā, Rīgā, Rūpniecības ielā 23. Paziņojums par plānošanas dokumentu jāaizpilda atbilstoši 2004.gada 23.aprīļa Ministru kabineta noteikumu Nr.157 „*Kārtība, kādā veicams ietekmes uz vidi stratēģiskais novērtējums*" 6. punktā minētajām prasībām.

Direktors J.Sobko

D.Rudusa, 64807475

LATVIJAS REPUBLIKA
VALSTS KULTŪRAS PIEMINEKĻU AIZSARDZĪBAS INSPEKCIJA
Reģ. Nr. 90000038351, M.Pils ielā 17/19/21, Rīgā, LV-1050, Tel.: +371 67229272, Fakss: +371 67228808, E-pasts: vkpai@mantojums.lv

Rīgā

11.08.2011. Nr.06-11/1650
Uz 02.08.2011. Nr.DGN/4-16/11/1599
(reģ. VKPAI 05.08.2011. Nr.3856)

Gulbenes novada domei
Ābeļu ielā 2, Gulbenē,
Gulbenes novadā, LV-4401

Nosacījumi Gulbenes novada Lejasciema pagasta teritorijas plānojuma(2008-2020) izstrādei

Valsts kultūras pieminekļu aizsardzības inspekcijā ir izskatīts iesniegums par nosacījumu sniegšanu Lejasciema pagasta teritorijas plānojuma izstrādei.

Saskaņā ar MK 06.10.2009. noteikumu Nr.1148 *Vietējās pašvaldības teritorijas plānošanas noteikumi* 12.2 punktu Inspekcija sniedz informāciju, nosacījumus un ieteikumus, kas ietverami teritorijas plānojumā.

1. INFORMĀCIJA.

1.1. Lejasciema pagastā atrodas kultūras pieminekļi – objekti, kas iekļauti spēkā esošajā valsts aizsargājamo kultūras pieminekļu sarakstā, kuru 29.10.1998. apstiprinājusi LR Kultūras ministrija ar rīkojumu Nr. 128 (izraksts pielikumā).

1.2. Inspekcija ir uzsākusi darbu kultūras pieminekļu teritoriju precizēšanā, ņemot vērā VZD datu publicēšanas portālā www.kadastrs.lv pieejamo informāciju. Plānojuma izstrādes gaitā, sadarbībā ar Inspekcijas struktūrdaļu speciālistiem, iespējama objektu un teritoriju precizēšana.

1.3. Saskaņā ar likuma *Par kultūras pieminekļu aizsardzību* 23. pantu un *Aizsargjoslu likuma* 8. pantu aizsardzības zona ap valsts aizsargājamiem kultūras pieminekļiem lauku teritorijās noteikta ne mazāk par 500m, ja aizsardzības zona nav noteikta īpaši. Jebkuru saimniecisko darbību pieminekļu aizsardzības zonā drīkst veikt tikai ar Inspekcijas atļauju.

SAŅEMTS
Gulbenes novada domē
Nr. GND/ 4-16/11/1125-J
15.08.2011

2. NOSACĪJUMI.

2.1. Plānojot teritorijas izmantošanu vai paredzot jebkāda veida saimniecisko darbību kultūras pieminekļos vai to aizsardzības zonās, saistoši sekojoši normatīvie akti:

- Likums *Par kultūras pieminekļu aizsardzību;*
- MK 26.08.2003. noteikumi Nr. 474 *Noteikumi par kultūras pieminekļu aizsardzību, izmantošanu, restaurāciju, valsts pirmpirkuma tiesībām un vidi degradējoša objekta statusa piešķiršanu;*
- citi normatīvie akti, kuros ietverti kultūras pieminekļu aizsardzības jautājumi.

2.2. Kultūras pieminekļu un to aizsardzības zonu teritorijās nav plānojama tāda saimnieciskā darbība, kas var iznīcināt kultūras pieminekli vai mazināt kultūras pieminekļu un kultūrvēsturiskās ainavas vērtību. Tās būtu rūpnieciskas ražošanas vai jauktas darījumu apbūves teritorijas, kas saistās ar liela apjoma noliktavu tipa ēku būvniecību, jaunas dzīvojamo māju apbūves teritorijas, kā arī derīgo izrakteņu ieguves teritorijas. Saimnieciskā darbība kultūras pieminekļu aizsardzības zonā plānojama saglabājot kultūras piemineklim atbilstošo vidi, kā arī nodrošinot pieminekļa vizuālo uztveri.

2.3. Arheoloģisko pieminekļu teritorijās nav plānojama jaunu objektu būvniecība un ar zemes reljefa pārveidojumiem saistīti darbi – smilts vai grants karjeri;

2.4. Teritorijas plānojuma teksta daļā (paskaidrojuma rakstā) ietverama un papildināma informācija:

2.4.1. par kultūras mantojumu Lejasciema pagastā kopumā;

2.4.2. par valsts aizsargājamiem nekustamiem kultūras pieminekļiem: to uzskaitījums, raksturojums, informācija par pieminekļa pašreizējo stāvokli un saglabāšanas pasākumiem. Aprakstu vēlams papildināt ar aktuālu objektu raksturojošu foto attēlu.

2.5. Grafiskajā daļā ar apzīmējumiem un numerāciju uzrādāmi nekustamie kultūras pieminekļi un aizsardzības zonas ap tiem. Grafiskajam materiālam pievienojams skaidrojums (eksplikācija) ar katra pieminekļa nosaukumu un valsts aizsardzības numuru.

2.6. Apbūves noteikumos:

2.6.1. ietveramas prasības kultūras pieminekļu aizsardzībai un izmantošanai;

2.6.2. norādāmi kādi aprobežojumi ievērojami kultūras pieminekļu aizsardzības zonās, tajā skaitā uz zemes gabalu dalīšanu – apvienošanu, būtisku kultūrvēsturiskās ainavas pārveidošanas pasākumu veikšanu.

2.6.3. ietveramas prasības ēku, kuras vecākas par 50 gadiem nojaukšanai;

2.6.4. ietveramas prasības stādījumu, kuri vecāki par 50 gadiem apsaimniekošanai;

2.6.5. atsevišķā sadaļā ietverami vēsturisko ēku fasāžu apdares renovācijas, logu nomaiņas, fasāžu un jumta siltināšanas, kā arī jumtu iesegumu nomaiņas metodikas principi atbilstoši Ministru kabineta 1997. gada 1. aprīļa noteikumu Nr. 112 *Vispārīgie būvnoteikumi* 40.^{2}7. punktam.

2.6.6. atsevišķā nodaļā ietveramas prasības novada nozīmes kultūrvēsturisko objektu aizsardzībai un izmantošanai, ja šādi objekti ir pašvaldībā noteikti.

3. IETEIKUMI.

3.1. Teritorijas plānojuma izstrādes gaitā ap kultūras pieminekļiem var izstrādāt individuālas aizsardzības zonas, vadoties no konkrētas pieminekļa atrašanās vietas un iespējamās ārējās vizuālās ietekmes un pieminekļa ainaviskās uztveres, atbilstoši MK 19.07.2003. noteikumiem Nr. 392 *Kultūras pieminekļu aizsargjoslu (aizsardzības zonu) noteikšanas metodika.* Kultūras piemineklim individuāli noteikta aizsardzības zona - samazināta vai paplašināta, atbilstoši konkrētai situācijai dabā, ļautu racionālāk plānot teritorijas izmantošanu un precizēt ar kultūras pieminekļa aizsardzību saistītos apgrūtinājumus.

3.2. Ieteicams apzināt un teritorijas plānojumā uzrādīt nozīmīgus objektus un teritorijas, kam piemīt kultūrvēsturiska vērtība - ēkas, kultūrvēsturisku norišu vietas, ainaviski vērtīgas kultūrvēsturiskās vides un dabas teritorijas, kas nav iekļautas spēkā esošajā Valsts aizsargājamo kultūras pieminekļu sarakstā. Tās būtu ievērojamu cilvēku dzīves vietas, atsevišķi arhitektūras objekti, muižu apbūves, kultūrvēsturiski nozīmīgi stādījumi. Plānojot objektiem piemērotu izmantošanu, paredzēt tos iesaistīt teritorijas kultūras potenciāla papildināšanā un pilnveidošanā. Šādu objektu saglabāšana, aizsardzība un izmantošana regulējama pašvaldības līmenī.

3.3. Jautājumos par kultūrvēsturisko mantojumu plānojamā teritorijā konsultēties ar Vidzemes reģionālo nodaļu (tel.64123834).

Pielikumā: nekustamie kultūras pieminekļi Lejasciema pagastā, izraksts no valsts aizsargājamo kultūras pieminekļu saraksta uz 2 lappusēm.

Inspekcijas vadītāja vietniece V. Mačiņa

2011.08.08.

Aizsardz. Nr.	Vērtības grupa	Pieminekļa veids	Pieminekļu nosaukums	Atrašanās vieta	Pieminekļu datējums	Kadastra numurs
834	Valsts nozīmes	Arheoloģija	Aļļu senkapi (Kapu kalns)	Gulbenes novads, Lejasciema pagasts pie Aļļiem		5064 005 0073 5064 012 0174 5064 012 0378
836	Valsts nozīmes	Arheoloģija	Ceļmalnieku senkapi	Gulbenes novads, Lejasciema pagasts pie Ceļmalniekiem		5064 012 0076
838	Valsts nozīmes	Arheoloģija	Krāču pilskalns	Gulbenes novads, Lejasciema pagasts pie Lejaskrācēm		5064 016 0022
841	Valsts nozīmes	Arheoloģija	Melderu senkapi	Gulbenes novads, Lejasciema pagasts pie Melderiem		5064 009 0017
843	Valsts nozīmes	Arheoloģija	Vigubu senkapi	Gulbenes novads, Lejasciema pagasts pie Vigubiem		5064 016 0241 5064 016 0242
835	Vietējās nozīmes	Arheoloģija	Poļu viduslaiku kapsēta	Gulbenes novads, Lejasciema pagasts pie Puidzuļiem		5064 001 0052
837	Vietējās nozīmes	Arheoloģija	Ģindu senkapi	Gulbenes novads, Lejasciema pagasts pie Ģindiem		5064 015 0003
839	Vietējās nozīmes	Arheoloģija	Lināju senkapi	Gulbenes novads, Lejasciema pagasts pie Linājiem		5064 007 0030
840	Vietējās nozīmes	Arheoloģija	Zviedru ceļš	Gulbenes novads, Lejasciema pagasts pie Linājiem		5064 007 0030
842	Vietējās nozīmes	Arheoloģija	Senkapi	Gulbenes novads, Lejasciema pagasts pie pienotavas		5064 012 0205
844	Vietējās nozīmes	Arheoloģija	Bozenieku viduslaiku kapsēta (Kapu kalniņš)	Gulbenes novads, Lejasciema pagasts starp Krampāniem un Bozeniekiem		5064 014 0055
5049	Vietējās nozīmes	Arhitektūra	Dzīvojamā ēka	Gulbenes novads, Lejasciema pagasts, Lejasciems, Rīgas iela 3	19. gs. b.	5064 012 0321 001
5050	Vietējās nozīmes	Arhitektūra	Lejas mācītājmuižas dzīvojamā ēka	Gulbenes novads, Lejasciema pagasts, Lejasciems, Rīgas iela 20	19. gs. 1.p.	5064 012 0331 001

Aizsardz. Nr.	Vērtības grupa	Pieminekļa veids	Pieminekļu nosaukums	Atrašanās vieta	Pieminekļu datējums	Kadastra numurs
5043	Vietējās nozīmes	Arhitektūra	Mālmuižas apbūve	Gulbenes novads, Lejasciema pagasts, Mālumuiža	19. gs. 1.p. 19. gs. b.	5064 010 0098
5044	Vietējās nozīmes	Arhitektūra	Kungu māja	Gulbenes novads, Lejasciema pagasts, Mālumuiža	19. gs. b.	5064 010 0098 001
5045	Vietējās nozīmes	Arhitektūra	Klēts	Gulbenes novads, Lejasciema pagasts, Mālumuiža	19. gs. 1.p.	5064 010 0098 005
5046	Vietējās nozīmes	Arhitektūra	Sinoles muižas apbūve	Gulbenes novads, Lejasciema pagasts, Sinole	19. gs. b.	5064 016 0217 5064 016 0363
5047	Vietējās nozīmes	Arhitektūra	Klēts	Gulbenes novads, Lejasciema pagasts, Sinole Sinoles muižā	19. gs. b.	5064 016 0363
5048	Vietējās nozīmes	Arhitektūra	Ūdensdzirnavas	Gulbenes novads, Lejasciema pagasts, Sinole Sinoles muižā	1872.	5064 016 0217 001 5064 016 0217 002

LATVIJAS REPUBLIKAS VESELĪBAS MINISTRIJA

VESELĪBAS INSPEKCIJA

Juridiskā adrese: Klijānu iela 7, Rīga, LV-1012, faktiskā adrese: Leona Paegles iela 9, Valmiera, LV-4201,
tālrunis: 64281130, tālrunis/fakss: 64281752, e-pasts: vidzeme@vi.gov.lv, http://www.vi.gov.lv

Gulbenē

15.09.2011. Nr. 5.8-34/9175

Uz 02.08.2011 Nr. DGN/4-16/11/1599

Gulbenes novada domei
Ābeļu 2, Gulbene,
LV - 4401

Par nosacījumu sniegšanu
Gulbenes novada Lejasciema pagasta
teritorijas plānojuma 2008.- 2020. gada
grozījumu sagatavošanai

Gulbenes novada Lejasciema pagasta teritorijas plānojumā izstrādāta rakstveidā un grafiski parādīta teritorijas pašreizējā izmantošana, noteikta plānotā un atļautā izmantošana un noteikumi tās apbūvei, izmantošanas aprobežojumi ar ilgtermiņa perspektīvu, laika periodam no 2008.- 2020. gadam. Gulbenes novada Lejasciema pagasta teritorijas plānojuma sastāvā ietilpst šādas sadaļas: paskaidrojuma raksts, grafiskā daļa (karte), teritorijas izmantošanas un apbūves noteikumi, pārskats par Lejasciema pagasta teritorijas plānojuma izstrādi. Novada teritorijas plānojums ir Gulbenes novada pašvaldības saistošie noteikumi, kas nosaka pašvaldības galvenos attīstības virzienus, kā arī reglamentē katra zemes gabala izmantošanu. Novada teritorijas plānojumā saskaņā ar LR Aizsargjoslu likuma prasībām noteiktas aizsargjoslas, to veidi, saimnieciskās darbības ierobežojumi tajās.

Gulbenes novada Lejasciema pagasta teritorijas plānojuma izstrādē ņemti vērā Veselības inspekcijas ieteiktie nosacījumi.

Izvērtējot higiēnas prasības, neiebilstam Gulbenes novada Lejasciema pagasta teritorijas plānojuma grozījumiem īpašumā „Zutiņi", zemesgabala kadastra Nr. 5064 012 0087, Lejasciemā, Lejasciema pagastā, mainot zemes lietošanas mērķi no lauksaimniecībā izmantojamās teritorijas uz individuālo dzīvojamo māju apbūves teritoriju.

Vidzemes kontroles nodaļas vadītājs Kalvis Latsons

Evita Kupča 64471256

SAŅEMTS
Gulbenes novada domē
Nr. GND: 4-16/11/1212-1
19.09.2011

VALSTS ZEMES DIENESTS

VIDZEMES REĢIONĀLĀ NODAĻA

Reģ.Nr.90000030432
Rīgas iela 47, Valmiera, LV-4201
Tālrunis 64225027, fakss 64224792, e-pasts vidzeme@vzd.gov.lv

Valmierā

17.08.2011. Nr.2-04-V/2496
Uz 02.08.2011. Nr. DGN/4-16/11/1599

Gulbenes novada domei
dome@gulbene.lv

Par nosacījumu sniegšanu

Valsts zemes dienesta Vidzemes reģionālā nodaļa 2011.gada 10.augustā ir saņēmusi Jūsu 2011.gada 2.augusta vēstuli Nr. DGN/4-16/11/1599, kurā Jūs lūdzat sniegt nosacījumus plānojuma grozījumu sagatavošanai īpašumā „Zutiņi", kadastra Nr.5064 012 0087 Lejasciemā, Lejasciema pagastā.

Atbildot uz Jūsu vēstuli, informējam, ka, lai atvieglotu un paātrinātu teritorijas plānošanas procesu, Valsts zemes dienesta **nosacījumi** vietējās pašvaldības teritorijas plānojumu vai detālplānojumu izstrādei ir pieejami Valsts zemes dienesta mājas lapā (http://www.vzd.gov.lv/planojumu-nosacijumi), kā noteikts Ministru kabineta 2009.gada 6.oktobra noteikumu Nr.1148 " Vietējās pašvaldības teritorijas plānošanas noteikumi" 16.punktā.

Nodaļas vadītāja S.Krūklīte

Zušmane 64281009

Ar elektronisko parakstu

Valsts zemes dienesta nosacījumi vietējās pašvaldības teritorijas plānojuma vai to grozījumu izstrādei

Pamatojoties uz Ministru kabineta 2009. gada 6. oktobra noteikumiem Nr. 1148 "Vietējās pašvaldības teritorijas plānošanas noteikumi" (12., 13., 16., 20., 21., 27., 28., 31., 48. punktu un 37.2., 48.2. apakšpunktu), Ministru kabineta 2006. gada 12. decembra noteikumiem Nr. 1002 "Aizsargjoslu datu bāzes izveides, uzturēšanas un informācijas aprites kārtība" (6. un 7. punktu) un Ministru kabineta 2009. gada 22.decembra noteikumiem Nr. 1602 „Noteikumi par nekustamā īpašuma objekta apgrūtinājumu klasifikāciju" Valsts zemes dienests (turpmāk – dienests) nosaka sekojošus nosacījumus **vietējās pašvaldības** teritorijas plānojuma vai to grozījumu (turpmāk – teritorijas plānojums) izstrādei.

1. Teritorijas plānojuma grafisko daļu izstrādā digitālā veidā vektordatu formā Latvijas ģeodēzisko koordinātu sistēmā LKS-92 ar mēroga noteiktību M 1:10000. Apdzīvotas vietas teritorijas plānojuma grafisko daļu izstrādā ar mēroga M 1:2000 vai M 1:5000 noteiktību, ja ir pieejama atbilstoša mēroga kartogrāfiskā pamatne.

2. Izstrādāto teritorijas plānojumu iesniedz attiecīgajā dienesta teritoriālajā struktūrvienībā atzinuma sniegšanai elektroniskā formā (grafiskos materiālus - digitāli vektordatu (vēlams *.dgn (MicroStation)) formā). Teritorijas plānojuma grafiskai daļai elektroniskajā datu nesējā pievieno aizsargjoslu sadaļā izmantotos apzīmējumus ar paskaidrojumiem.

3. Teritorijas plānojuma izstrādāšanā izmanto aktuālus dienesta teritoriālās struktūrvienības izsniegtus Nekustamā īpašuma valsts kadastra informācijas sistēmas grafiskos datus.

4. Teritorijas plānojumā nosaka un grafiskajā materiālā attēlo visas **esošo** objektu aizsargjoslas, t.sk., objektu, kuri izvietoti ārpus plānojuma teritorijas, aizsargjoslas, kas atrodas plānojuma teritorijas robežās.

5. Aizsargjoslu robežas grafiski attēlo kā daudzstūrus, kas saistīti ar aizsargjoslas kodu, kas ir atbilstošs Nekustamā īpašuma objekta apgrūtinājumu klasifikācijas apakšgrupai, ja tādas nav – grupai, un aizsargjoslu robežas daudzstūri sasaistīti ar objekta, kam noteikta aizsargjosla, pilnu nosaukumu un adresi, ja tāda ir.

5.1. Ja plānojuma grafiskā daļa tiek gatavota *MicroStation* vidē vai *AutoCad* vidē, tad plānojuma aizsargjoslas nepieciešams attēlot tā, lai katrs plānojumā attēlotais aizsargjoslu veids būtu izvietots *unikālajā līmenī*.

5.2. Ja plānojuma grafiskā daļa tiek gatavota *ArcView* vidē, tad plānojuma aizsargjoslas nepieciešams attēlot tā, lai katram plānojumā attēlotajam aizsargjoslu veidam būtu piešķirts *unikālas kods*. Aizsargjoslu kods ir atbilstošs nekustamā īpašuma objekta apgrūtinājuma kodam.

6. Teritorijas plānojuma grafiskajā materiālā attēlo ciemu robežas.

7. Apstiprinātā teritorijas plānojuma eksemplāru, kurā ietverti grafiskie materiāli, pašvaldība atbilstošajā dienesta teritoriālajā struktūrvienībā iesniedz divu nedēļu laikā pēc teritorijas plānojuma spēkā stāšanās uz elektroniskā datu nesēja un kā iesietu dokumentu, pievienojot: pašvaldības lēmuma par teritorijas plānojuma apstiprināšanu kopiju, informāciju par pašvaldības lēmuma publicēšanu laikrakstā "Latvijas Vēstnesis", informāciju par teritorijas plānojuma grafiskās daļas izstrādātāju un aizsargjoslu grafisko datu sagatavošanas mēroga noteiktību.

Valsts zemes dienesta nosacījumi teritorijas plānojuma izstrādei uz 01.01.2010.

Latvenergo

Akciju sabiedrība "Latvenergo"
Vien. reģ. Nr. 40003032949
Pulkveža Brieža iela 12, Rīga, LV-1230, Latvija
Tālr. (+371) 67728222, fakss (+371) 67728880, www.latvenergo.lv, info@latvenergo.lv

Rīgā
13.09.2011. Nr. 01VL00-13/7147
Uz 02.08.2011. Nr.DG/4-16/11/1599

Gulbenes novada domei
Ābeļu iela 2, Gulbene,
Gulbenes novads, LV-4401

Par nosacījumiem Gulbenes novada Lejasciema pagasta teritorijas plānojuma izstrādei

Atbildot uz Jūsu 2011.g. 2.augusta vēstuli Nr. DGN/4-16/11/1599, sniedzam Latvenergo koncerna nosacījumus Gulbenes novada Lejasciema pagasta teritorijas plānojuma izstrādei.

AS "Latvenergo"

Izstrādājot Gulbenes novada Lejasciema pagasta teritorijas plānojumu, jāievēro sekojoši nosacījumi:

- visās pašvaldības teritorijās, neatkarīgi no to izmantošanas veida, atļauta inženiertehniskās apgādes objektu (inženierkomunikāciju, inženiertehniskās apgādes objektu) izvietošana;
- jaunveidojamās vai esošās zemes vienības, kas paredzētas tikai inženiertehniskās apgādes tīklu un būvju izvietošanai, platība var būt mazāka par apbūves noteikumos noteikto minimālo platību. Šādā gadījumā zemes vienību veido atbilstoši konkrētā objekta izvietošanas un apsaimniekošanas nepieciešamībai.

Gulbenes novada Lejasciema pagasta teritorijā Latvenergo parziņā darbā esošo sakaru kabeļu un citu sakaru infrastruktūras objektu nav. Latvenergo pašlaik neplāno sakaru infrastruktūras objektu būvniecību Lejasciema pagasta teritorijā.

AS "Sadales tīkls"

1. Esošie elektrotīkli (esošās 330/110/6-20 kV apakšstacijas, 20, 10, 6, 0,4 kV (gaisvadu un kabeļu) EPL, 20/0,4 kV vai 10/0,4 kV transformatora punkti, sadales punkti) un citi energoapgādes objekti precīzi jāatspoguļo teritorijas plānojumā. Teritorijas plānojumā jāattēlo esošo un plānoto elektroapgādes objektu aizsardzībai un ekspluatācijai paredzētās un noteiktās aizsargjoslas. Minēto aizsargjoslu attēlošanai izmantot attiecīgo kartes mērogu.
2. Veicot Lejasciema pagasta teritorijas plānojuma izstrādi ievērot īpašuma lietošanas tiesību ierobežojumus elektropārvades līniju (EPL) aizsargjoslās, kas

SAŅEMTS
Gulbenes novada domē
Nr. GND/4-16/11/1268-L
19.09.2011

noteikti ar Aizsargjoslu likuma (pieņemts 1997. gada 5. februārī) 35. un 45. pantu, nodrošinot iespēju brīvai piekļuvei esošo inženierkomunikāciju apkalpei un rekonstrukcijai.

3. Izstrādājot teritorijas plānojumu, nepieciešams parādīt esošo 330/110/6-20 kV apakšstaciju, 20, 10, 6 kV un 0,4 kV EPL (gaisvadu un kabeļlīniju) un 20/0,4 kV vai 10/0,4 kV transformatora punktu, sadales punktu, sadalņu, esošo un projektējamo ēku pievadu atrašanās vietas, inženierkomunikāciju koridorus ar ēkas funkcionēšanai nepieciešamajām inženierkomunikācijām.

4. Inženierkomunikāciju izvietojumu teritorijā plānot tādu, lai tas atbilstu Ministru kabineta 2004. gada 28. decembra noteikumiem Nr. 1069 "Noteikumi par ārējo inženierkomunikāciju izvietojumu pilsētās, ciemos un lauku teritorijās". Plānojot jaunu objektu būvniecību, paredzēt vietu inženierkomunikāciju koridoriem to pieslēgšanai pie esošajiem vai jaunizveidojamajiem inženiertīkliem. Plānojot elektroapgādes objektu un elektroietaišu izvietojumu jāparedz to netraucēta apkalpošana (ārpus iežogotām teritorijām) un transporta piekļūšanas iespējas. Nav pieļaujama apbūve energoapgādes objektu aizsargjoslās. Elektroietaišu projektēšana un būvniecība jāveic atbilstoši 01.11.2010. MK noteikumiem Nr. 1024 "Elektroenerģijas pārvades un sadales būvju būvniecības kārtība".

5. Teritorijas plānojuma paskaidrojošā daļā ierosinām ietvert informāciju par aprobežojumiem, kas noteikti saskaņā ar pastāvošo likumdošanu un cilvēku drošību darbojoties elektroapgādes objektu tuvumā. Par vispārīgajiem aprobežojumiem, kas noteikti Aizsargjoslu likuma (pieņemts 1997. gada 5. februārī) 35. pantā un aprobežojumiem aizsargjoslās gar elektriskajiem tīkliem, kas noteikti 45. pantā.

6. Lūdzam ietvert informāciju par aprobežojumiem ap sekojošiem sadales tīkla objektiem: 20 kV elektrolīnijas trase mežu zemēs ir noteikta 13 metru platā joslā, kas ir vienāda ar aizsargjoslas platumu ārpus pilsētām, ciemiem, kā arī pilsētu lauku teritorijās. 20 kV elektrolīnijas aizsargjosla pilsētās un ciemos ir 2,5 metru attālumā no līnijas ass. 0,4 kV elektrolīnijas trase mežu zemēs ir noteikta 5 metru platā joslā, bet 0,4 kV elektrolīnijas aizsargjosla ārpus pilsētām, ciemiem, kā arī pilsētu lauku teritorijās 6,5 metru attālumā no līnijas ass. 0,4 kV elektrolīnijas aizsargjosla pilsētās un ciemos ir 2,5 metru attālumā no līnijas ass. Aizsargjosla gar elektrisko tīklu kabeļu līnijām noteikta 1metra attālumā no kabeļu līnijas ass. Aizsargjosla gar elektrisko tīklu sadales iekārtām, fīderu punktiem, transformatoru apakšstacijām ir noteikta 1 metra attālumā ārpus šo iekārtu nožogojuma vai to vistālāk ārpusē izvirzīto daļu projekcijas uz zemes vai grīdas virsmas.

7. Lūdzam ietvert informāciju, ka elektrisko tīklu valdītājam, atbilstoši MK Noteikumiem Nr. 415 izdoti 20.10.1998., elektrolīniju trases mežos jāuztur ugunsdrošā stāvoklī un jāattīra minētās trases no krūmiem un kokiem, jāizcērt bīstamie koki, kuri aug ārpus elektrolīniju trasēm, bet var krist uz to vadiem vai balstiem. Tāpat jāuztur ugunsdrošā stāvoklī un jāattīra no krūmiem un kokiem kabeļlīniju trases 4 metrus platā joslā.

8. Jaunu elektroietaišu pieslēgšana un atļautās slodzes palielināšana AS "Latvenergo" tīklam notiek saskaņā ar Sabiedrisko pakalpojumu regulēšanas komisijas padomes 2009. gada 01. aprīļa lēmumā Nr. 74 apstiprinātiem "Sistēmas

pieslēguma noteikumiem elektroenerģijas sistēmas dalībniekiem".

9. Lūdzam ietvert informāciju, ka, saskaņā ar Enerģētikas likuma 19. panta (1) Jaunu energoapgādes komersanta objektu ierīkošanai energoapgādes komersantam ir tiesības izmantot jebkuru zemi par vienreizēju samaksu tās īpašniekam saskaņā ar šā likuma 24. pantu.

(11) Energoapgādes komersantam ir pienākums saskaņot ar zemes īpašnieku jaunu energoapgādes objektu ierīkošanas nosacījumus, kā arī tiesības saskaņošanas procedūru aizstāt ar zemes īpašnieka informēšanu gadījumos, ja zeme tiek izmantota jaunu energoapgādes komersantu objektu – iekārtu, ierīču, ietaišu, tīklu, līniju un to piederumu ierīkošanai, ja ir iestājies vismaz viens no šādiem nosacījumiem:

1) energoapgādes komersanta objekta ierīkošana paredzēta vietējās pašvaldības teritorijas plānojumā vai detālplānojumā;

2) energoapgādes komersanta objekts tiek ierīkots sarkanās līnijas robežās;

3) vietējā pašvaldība ir atzinusi, ka sabiedrības interesēs jauna energoapgādes komersanta objekta ierīkošana vai esošā objekta vai tā daļas izmantošana nav iespējama bez šīs zemes izmantošanas;

4) citos likumos noteiktajos gadījumos.

(12) Energoapgādes komersantam ir tiesības veikt jebkura sava objekta rekonstrukciju vai modernizāciju, savlaicīgi par to informējot zemes īpašnieku. Zemes īpašniekam pienākas vienreizēja samaksa saskaņā ar šā likuma 24. pantu, ja rekonstrukcijas rezultātā palielinās energoapgādes komersanta objekta vai aizsargjoslas ap vai gar šo objektu aizņemtā zemes platība.

(3) Energoapgādes komersants par jauna objekta ierīkošanu vai esošā objekta paplašināšanu brīdina nekustamā īpašuma īpašnieku vismaz 30 dienas pirms darbu uzsākšanas.

19.1 pants (1) Energoapgādes komersantam ir nekustamā īpašuma servitūta tiesības ierīkot, attīstīt un ekspluatēt energoapgādes uzņēmuma objektus.

(2) Servitūta tiesības realizē, savstarpēji vienojoties ar nekustamā īpašuma īpašnieku. Ja puses nevar vienoties, servitūtu nodibina ar tiesas spriedumu normatīvajos aktos noteiktajā kārtībā.

Informāciju par nekustamā īpašuma īpašnieka tiesībām lūgt pārvietot esošo energoapgādes uzņēmumu objektu, kura pārvietošanas izmaksas atbilstoši Enerģētikas likuma 23. panta 2. daļai, "Esošo energoapgādes uzņēmumu objektu pārvietošanu pēc pamatotas nekustamā īpašnieka prasības veic par viņa līdzekļiem", jāsedz pārvietošanas ierosinātājam.

10. Teritorijas plānojuma paskaidrojošajā daļā papildus norādīt, ka neatkarīgi no noteiktā aizsargjoslu platuma darbs ar celšanas mehānismiem 30 m joslā no gaisvadu elektrolīnijas malējā vada pirms darba sākšanas jāsaskaņo ar attiecīgo elektrisko tīklu valdītāju (MK 1998. g. noteikumu Nr. 415. 10.punkts). Veicot darbus aizsargjoslās, kuru dēļ nepieciešams objektus aizsargāt, tie jāveic pēc saskaņošanas ar attiecīgā objekta īpašnieku, veicot darbus vidsprieguma (20, 10 kV) un zemsprieguma (0,4 kV) EPL aizsargjoslā jāsaskaņo ar AS "Sadales tīkls" Ziemeļaustrumu reģiona Gulbenes nodaļas vadītāju, Dzirnavu iela 7, Gulbene, tālr. 64410930.

11. Teritorijas plānojuma izstrādes gaitā, radušos neskaidrību precizēšanai un nepieciešamās informācijas saņemšanai, lūdzu vērsties pie AS "Sadales

tīkls" Ziemeļaustrumu reģiona Jēkabpils nodaļas vadītāju, Jaunā iela 31a, Jēkabpils, tālr. 65210830. Sagatavoto teritorijas plānojuma projektu, pirms atzinuma pieprasīšanas, lūdzu saskaņot ar AS "Sadales tīkls" Ziemeļaustrumu reģiona Gulbenes nodaļas vadītāju, Dzirnavu iela 7, Gulbene, tālr. 64410930.

12. Sagatavoto teritorijas plānojuma projektu, pirms atzinuma pieprasīšanas, lūdzu saskaņot ar AS "Sadales tīkls" Ziemeļaustrumu reģiona Gulbenes nodaļas vadītāju, Dzirnavu iela 7, Gulbene, tālr. 64410930.

AS "Latvijas elektriskie tīkli"

Informējam Jūs, ka Gulbenes novada Lejasciema pagasta teritorijā 110 kV un 330 kV elektrolīniju vai citu pārvades tīkla objektu nav un to ierīkošana nav plānota.

Ar cieņu,

Valdes locekļis Māris Kuņickis

Jurijs Rivkins 67728761

AKCIJU SABIEDRĪBA
LATVIJAS GĀZE

GĀZAPGĀDES ATTĪSTĪBAS DEPARTAMENTS
Vagonu iela 20, Rīga, LV-1009
tālr. 67 041 654, fakss 67 041 640
Kontaktu centrs: tālr. 155
e-pasts: gazapgades.departaments@lg.lv, www.lg.lv

Rīgā 25.08.2011 Nr. 27.4-1/2311
Uz 02.08.2011. Nr. DGN/4-16/11/1599

Gulbenes novada dome
Ābeļu iela 2, Gulbene
Gulbenes novads, LV-4401

Par Gulbenes novada Lejasciema pagasta teritorijas plānojuma 2008.-2020.gadam izstrādes nosacījumiem

Atbildot uz Jūsu 02.08.2011. vēstuli DGN/4-16/11/1599 par Gulbenes novada Lejasciema teritorijas plānojuma izstrādes nosacījumiem, akciju sabiedrības "Latvijas Gāze" (turpmāk – Sabiedrība) Gazapgādes attīstības departamenta Perspektīvās attīstības daļa informē, ka Lejasciema pagasta īpašumā „Zutiņi" (kad.nr.5064 012 0087) nav Sabiedrībai piederošu gāzesvadu un to iekārtu, līdz ar to nosacījumi zemes lietošanas mērķu maiņai nav nepieciešami.

Komercpilnvarnieks
Akciju sabiedrības „Latvijas Gāze"
Gāzapgādes attīstības departamenta
Perspektīvās attīstības daļas vadītājs M.Krastiņš

Gedroviča
67041787
67369265

SAŅEMTS
Gulbenes novada dome
Nr. GND/4-16/11/1191-L
29.08.20 11.

VIDZEMES PLĀNOŠANAS REĢIONS
Reģ. Nr. 90002180246
Jāņa Poruka ielā 8, Cēsis, Cēsu novads, LV 4101
Tālrunis 64116006, fakss 64116012
www.vidzeme.lv, e-pasts: vidzeme@vidzeme.lv
C ē s ī s

15.08.2011. Nr. 1-15.1/414

Uz 01.08.2011. Nr. DGN/4-16/11/1599

Gulbenes novada domei
Elektroniski: dome@gulbene.lv

Par nosacījumiem Gulbenes novada Lejasciema pagasta teritorijas plānojuma 2008.-2020. grozījumu izstrādei

Vidzemes plānošanas reģions 5. augustā saņēma Jūsu 02.08.2011.vēstuli Nr. DGN/4-16/11/1599, ar lūgumu sniegt nosacījumus Gulbenes novada Lejasciema pagasta teritorijas plānojuma 2008.-2020. grozījumu izstrādei.

Informējam, ka Vidzemes plānošanas reģiona teritorijas plānojums ir stājies spēkā 22.12.2007. un ar to iepazīties var Vidzemes plānošanas reģiona mājas lapā www.vidzeme.lv

Vidzemes plānošanas reģiona Attīstības padome 2009. gada 12. oktobra sēdē nolēma iekļaut bijušo rajonu teritorijas plānojumus plānošanas reģiona teritorijas plānojumā pielikumu veidā (protokols Nr. 7. 3. 2.p), tādejādi arī bijušā Gulbenes rajona teritorijas plānojums ir iekļauts reģiona teritorijas plānojumā.

Izstrādājot Gulbenes novada Lejasciema pagasta teritorijas plānojuma 2008.-2020. grozījumus, atbilstoši Teritorijas plānošanas likuma 6. panta (4) daļas prasībām jāievēro Vidzemes plānošanas reģiona teritorijas plānojums.

Vēršam Jūsu uzmanību uz to, ka lai teritorijas plānojumu atzītu par tiesisku dokumentu, tam jābūt izstrādātam atbilstoši normatīvajos aktos noteiktajām prasībām un jābūt ievērotai LR Ministru kabineta 06.10.2009. noteikumos Nr. 1148 „Vietējās pašvaldības teritorijas plānošanas noteikumi" noteiktajai izstrādes procedūrai.

Administrācijas vadītāja Guna Kalniņa-Priede

Šis dokuments ir elektroniski parakstīts ar drošu elektronisko parakstu un satur laika zīmogu

I. Kalniņa,
ieva.kalnina@vidzeme.lv
+371 64116006

Valsts sabiedrība ar ierobežotu atbildību
ZEMKOPĪBAS MINISTRIJAS NEKUSTAMIE ĪPAŠUMI
Vidzemes reģiona meliorācijas nodaļa

Rīgas iela 65, Gulbene LV-4401, tālr.64474370 , fakss 64474367, e-pasts: vidzeme@zmni.lv

16.08.2011.
V2-5/262

Gulbenes novada dome
Reģ.Nr. 90009116327
Ābeļu iela 2, Gulbene.,
Gulbenes nov. LV-4401

Atzinums par tehniskajiem noteikumiem.

Zemes gabalā ar Kad. Nr. 50640120087 ,,Zutiņi'' Lejasciems, Lejasciema pagasts, Gulbenes novads, nav meliorācijas kadastrā uzskaitītu meliorācijas sistēmu un zemes lietošanas mērķa maiņai nav nepieciešami ,,Zemkopības ministrijas nekustamie īpašumi'' izdoti tehniskie noteikumi.

Meliorācijas nodaļas Gulbenes sektora vadītājs Jānis Supe
/ amats, paraksts, vārds, uzvārds, /

SAŅEMTS
Gulbenes novada dome
Nr. GND/4-16/11/1130-2
16.08.2011

VALSTS MEŽA DIENESTS
ZIEMEĻAUSTRUMU VIRSMEŽNIECĪBA
Pamatu ielā 14, Gulbenē, Gulbenes nov. LV-4401, tālr.64474990, fakss 64474969
e-pasts: vm@ziemelaustrumi.vmd.gov.lv

GULBENĒ

25 .08.2011. Nr. 5-11/ 304
Uz 02.08.2011. Nr. DGN/4-16/11/1599

Gulbenes novada domei
Ābeļu ielā 2, Gulbenē,
Gulbenes novadā, LV – 4401

Par nosacījumiem Gulbenes novada Lejasciema pagasta teritorijas plānojuma 2008.-2020.gadam grozījumiem

Ziemeļaustrumu virsmežniecība, pamatojoties uz LR MK 06.10.2009. noteikumu Nr.1148 „Vietējās pašvaldības teritorijas plānojuma noteikumi" 12.3.punktu informē, ka neizvirza papildus nosacījumus Lejasciema pagasta plānojuma grozījumiem īpašumā „Zutiņi", kadastra Nr.50640120087, mainot zemes lietošanas mērķi no lauksaimniecībā izmantojamā teritorija uz individuālo dzīvojamo māju apbūves teritoriju.

Virsmežziņa p.i. A.Bricis

Zavacka 64471117

SAŅEMTS
Gulbenes novada domē
Nr. GND/ 4-16/11/7183-2
25.08.2011

LATVIJAS REPUBLIKAS
VIDES AIZSARDZĪBAS UN REĢIONĀLĀS ATTĪSTĪBAS MINISTRIJA

DABAS AIZSARDZĪBAS PĀRVALDE

Reģ. Nr. 90009099027, Baznīcas iela 7, Sigulda, Siguldas nov., LV-2150
tālrunis 67509545, fakss 67509544, e-pasts: daba@daba.gov.lv, www.daba.gov.lv

Siguldā

19.08.2011. Nr.D 3.15/ 97
Uz 02.08.2011. Nr.DGN/4-16/11/1599

Gulbenes novada domei
Ābeļu ielā 2, Gulbenē
Gulbenes novadā, LV-4401

Par nosacījumiem Gulbenes novada teritorijas plānojuma grozījumiem

Dabas aizsardzības pārvalde (turpmāk – Pārvalde) ir saņēmusi Jūsu vēstuli, kurā lūgts sniegt nosacījumus Gulbenes novada teritorijas plānojuma grozījumu izstrādei. Pamatojoties uz Ministru kabineta 2009.gada 6.oktobra noteikumu Nr.1148 „Vietējās pašvaldības teritorijas plānošanas noteikumi" 12.2. un 13.13. apakšpunktiem un Ministru kabineta 02.06.2009. noteikumu Nr.507 „Dabas aizsardzības pārvaldes nolikums" 3.15.apakšpunktu, kā arī ņemot vērā, ka grozījumu izdarīšanas mērķis ir zemes lietojuma veida maiņa zemesgabalam „Zutiņi" ar kadastra Nr. 50640120087, Pārvalde sniedz sekojošus nosacījumus un informāciju Gulbenes novada teritorijas plānojumam.

Iepriekšminētajā zemesgabalā neatrodas īpaši aizsargājamas dabas teritorijas un mikroliegumi, kā arī Pārvaldes rīcībā nav informācijas par īpaši aizsargājamu sugu un biotopu atrašanos tajās. Tā kā aizsargājamus kokus un dižakmeņus nosaka pēc to izmēriem saskaņā ar Ministru kabineta 16.03.2010. noteikumu Nr.264 „Īpaši aizsargājamo dabas teritoriju vispārējie aizsardzības un izmantošanas noteikumi" 38.1. un 38.2. apakšpunktiem, ja teritorijas plānojuma grozījumu izstrādes procesā tiek konstatēti aizsargājami koki un/vai dižakmeņi, lūdzam ievērot iepriekšminētajos noteikumos noteiktās aizsardzības prasības, kā arī informēt Pārvaldi par konstatētajiem aizsargājamiem kokiem un dižakmeņiem.

Izstrādājot Gulbenes novada teritorijas plānojuma grozījumus, kas ietver zemes lietojuma veida maiņu zemesgabalam „Zutiņi" ar kadastra Nr. 50640120087, jāievēro likums „Par īpaši aizsargājamām dabas teritorijām", Sugu un biotopu aizsardzības likums, likums "Par Eiropas ainavu konvenciju", Aizsargjoslu likums un uz to pamata izdotie Ministru kabineta noteikumi, citi spēkā esošie dabas un vides aizsardzību regulējošie normatīvie akti, tajā skaitā Vides aizsardzības likuma 3.pantā definētie vides aizsardzības principi: „piesārņotājs maksā", piesardzības, novēršanas, izvērtēšanas.

SAŅEMTS
Gulbenes novada domē
Nr. DNDS 4-16/11/1178-S
25.08.2011

Iesakām teritorijas plānojuma grozījumu izstrādes procesā piesaistīt sugu un biotopu aizsardzības jomas ekspertu un veikt teritorijas, kurā plānota jauna apbūve, bioloģiskās dauzdveidības izvērtējumu, lai pārliecinātos, ka plānotā apbūve būtiski negatīvi neietekmēs īpaši aizsargājamas sugas un biotopus.

Ņemot vērā to, ka zemesgabals, kurā paredzama lietošanas mērķa maiņa, daļēji ietiecas Tirzas upes palienē, kas ir applūstoša teritorija, lietošanas mērķa maiņa uz individuālo dzīvojamo māju apbūves teritoriju pieļaujama tikai ārpus applūstošās teritorijas un Tirzas upes aizsargjoslas atbilstoši Aizsargjoslu likuma 37.panta nosacījumiem. Ņemot vērā, ka Tirzai applūstošā teritorija robežojas ar pamatkrasta piekāji, upes aizsargjoslas platums, atbilstoši Aizsargjoslu likuma 7. pantam un MK 03.06.2008. noteikumu Nr.406 „Virszemes ūdensobjektu aizsargjoslu noteikšanas metodika" 6. un 7. punktam, nosakāms, mērot no ielejas nogāzes augšmalas (augšējās krants), kuras atrašanās vietu eksperts nosaka dabā. Applūstošā teritorija un upes aizsargjosla attēlojama plānotās izmantošanas kartē.

Saskaņā ar Ministru kabineta 06.10.2009. noteikumu Nr.1148 "Vietējās pašvaldības teritorijas plānošanas noteikumi" 4.5.punktu, kas nosaka plānojuma risinājumos ņemt vērā ne tikai īpaši aizsargājamās dabas teritorijas un mikroliegumus, bet arī saudzējamās ainaviskās teritorijas, lūdzam iestrādāt teritorijas plānojumā ainavu aizsardzības prasības. Iesakām teritorijas plānojumā izvērtēt teritorijas ainavisko daudzveidību veidojošos elementus (alejas, stādījumi, skatu punkti, izteiksmīgas reljefa formas u.tml.), kā arī izdalīt ainaviski nozīmīgākās teritorijas.

Ja teritorijas plānojuma izstrādāšanai nepieciešama papildu kartogrāfiska vai citāda veida informācija, lūdzam sazināties ar Pārvaldes Dabas datu un plānojumu departamenta vecāko ekspertu Daini Ozolu, e-pasts: dainis.ozols@daba.gov.lv.

Ar cieņu,
Dabas datu un plānojumu departamenta
direktora vietniece K.Vilciņa

Ozols 26527214
Vilciņa 26554868

3.1. Nosacījumu kopsavilkums Gulbenes novada Lejasciema pagasta teritorijas plānojuma 2008. - 2020.gadam grozījumu sagatavošanai

N.p.k.	Institūcija	Saņemšanas datums	Nosacījumi	Ņemti vērā/noraidīti
1.	Latvijas Republikas Valsts vides dienesta Madonas reģionālā vides pārvalde	26.08.2011.	Teritorijas plānojuma grozījumiem jābūt izstrādātiem saskaņā ar: 2002.gada 25.maija likumu "*Teritorijas plānošanas likums"* (ar grozījumiem, kas izsludināti līdz 2010.gada 16. decembrim); 009.gada 6.oktobra Ministru kabineta noteikumu Nr.l|48 "*Vietējās pašvaldības teritorijas plānošanas noteikumi";* 1997.gada 5.februāra likumu "A*izsargjoslu likums"* (ar grozījumiem, kas izsludināti līdz 2010.gada l6. decembrim); 2006. gada 2. novembra likumu "*Vides aizsardzības likums"* (ar grozījumiem, kas izsludināti līdz 2010.gada 16. decembrim); 2002. gada 16. oktobra likumu "*Ūdens apsaimniekošanas likums"* (ar grozījumiem, kas izsludināti līdz 2011.gada 3. martam); 1998. gada 11. novembra likumu "*Par ietekmes uz vidi novērtējumu"* (ar grozījumiem, kas izsludināti līdz 2010.gada 16. decembrim); 2004.gada 23.aprīļa Ministru kabineta noteikumi Nr.157 "*Kārtība, kādā veicams ietekmes uz vidi stratēģiskais novērtējums"* (ar grozījumiem, kas izsludināti līdz 2009.gada 10. novembrim).	Jā
			Izstrādājot teritorijas plānojuma grozījumus, veikt teritorijas esošās situācijas izpēti un analīzi, ņemot vērā vides aizsardzības nosacījumus: teritorijas izmantošanas veida maiņas pamatojumu; nosakot visa veida aizsargjoslas (vides un dabas resursu aizsardzības aizsargjoslas, ekspluatācijas, sanitārās un drošības aizsargjoslas). plānoto infrastruktūras un inženierkomunikāciju nodrošinājumu/risinājumu, atkritumu apsaimniekošanas sistēmu, savākšanas un uzglabāšanas vietas.	Neatbilst darba uzdevumam. Tiks ņemti vērā, izstrādājot jaunu pagasta teritorijas plānojumu.

			Lai saņemtu lēmumu par stratēģiskā novērtējuma nepieciešamību plānotajiem teritorijas plānojuma grozījumiem saskaņā ar 1998.gada 30.oktobra likuma *"Par ietekmes uz vidi novērtējumu"* pašvaldībai informācija jāiesniedz Vides pārraudzības valsts birojā, Rīgā, Rūpniecības ielā 23. Paziņojums par plānošanas dokumentu jāaizpilda atbilstoši 2004.gada 23.aprīļa Ministru kabineta noteikumu Nr.157 "K*ārtība, kādā veicams ietekmes uz vidi stratēģiskais novērtējums" 6.* punktā minētajām prasībām.	Saskaņā ar Vides pārraudzības valsts biroja 2011.gada 16.septembra lēmumu Nr.60 stratēģiskās ietekmes uz vidi novērtējums plānojuma grozījumiem netiek piemērots.
2.	Latvijas Republikas valsts kultūras pieminekļu aizsardzības inspekcija	15.08.2011.	2. NOSACĪJUMI: 2.1. Plānojot teritorijas izmantošanu vai paredzot jebkāda veida saimniecisko darbību kultūras pieminekļos vai to aizsardzības zonās, saistoši sekojoši normatīvie akti: Likums Par kultūras pieminekļu aizsardzību; MK 26.08.2003. noteikumi Nr. 474 Noteikumi par kultūras pieminekļu aizsardzību, izmantošanu, restaurāciju, valsts pirmpirkuma tiesībām un vidi degradējoša objekta statusa piešķiršanu; citi normatīvie akti, kuros ietverti kultūras pieminekļu aizsardzības jautājumi.	Jā
			2.2. Kultūras pieminekļu un to aizsardzības zonu teritorijās nav plānojama tāda saimnieciskā darbība, kas var iznīcināt kultūras pieminekli vai mazināt kultūras pieminekļu un kultūrvēsturiskās ainavas vērtību. Tās būtu rūpnieciskas ražošanas vai jauktas darījumu apbūves teritorijas, kas saistās ar liela apjoma noliktavu tipa ēku būvniecību, jaunas dzīvojamo māju apbūves teritorijas, kā arī derīgo izrakteņu ieguves teritorijas. Saimnieciskā darbība kultūras pieminekļu aizsardzības zonā plānojama saglabājot kultūras piemineklim atbilstošo vidi, kā arī nodrošinot pieminekļa vizuālo uztveri	Plānojuma grozījumi neskar kultūras pieminekļu teritorijas.
			2.3. Arheoloģisko pieminekļu teritorijās nav plānojama jaunu objektu būvniecība un ar zemes reljefa pārveidojumiem saistīti darbi - smilts vai grants karjeri.	Neattiecas uz grozījumu teritoriju.
			2.4. Teritorijas plānojuma teksta daļā (paskaidrojuma rakstā) ietverama un	Paskaidrojuma raksts

			papildināma informācija: par kultūras mantojumu Lejasciema pagastā kopumā; par valsts aizsargājamiem nekustamiem kultūras pieminekļiem: to uzskaitījums, raksturojums, informācija par pieminekļa pašreizējo stāvokli un saglabāšanas pasākumiem. Aprakstu vēlams papildināt ar aktuālu objektu raksturojošu foto attēlu.	netiek grozīts. Tiks ņemti vērā, izstrādājot jaunu pagasta teritorijas plānojumu.
			2.5. Grafiskajā daļā ar apzīmējumiem un numerāciju uzrādāmi nekustamie kultūras pieminekli un aizsardzības zonas ap tiem. Grafiskajam materiālam pievienojams skaidrojums (eksplikācija) ar katra pieminekļa nosaukumu un valsts aizsardzības numuru.	Tiks ņemti vērā, izstrādājot jaunu pagasta teritorijas plānojumu.
			2.6. Apbūves noteikumos: 2.6.1. ietveramas prasības kultūras pieminekļu aizsardzībai un izmantošanai; 2.6.2. norādāmi kādi aprobežojumi ievērojami kultūras pieminekļu aizsardzības zonās, tajā skaitā uz zemes gabalu dalīšanu - apvienošanu, būtisku kultūrvēsturiskās ainavas pārveidošanas pasākumu veikšanu; 2.6.3. ietveramas prasības ēku, kuras vecākas par 50 gadiem nojaukšanai; 2.6.4. ietveramas prasības stādījumu, kuri vecāki par 50 gadiem apsaimniekošanai; 2.6.5. atsevišķā sadaļā ietverami vēsturisko ēku fasāžu apdares renovācijas, logu nomaiņas, fasāžu un jumta siltināšanas, kā arī jumtu iesegumu nomaiņas metodikas principi atbilstoši Ministru kabineta 1997. gada 1. aprīļa noteikumu Nr. 112 *Vispārīgie būvnoteikumi* 40.^{2}7. punktam; 2.6.6. atsevišķā nodaļā ietveramas prasības novada nozīmes kultūrvēsturisko objektu aizsardzībai un izmantošanai, ja šādi objekti ir pašvaldībā noteikti.	Apbūves noteikumi netiek grozīti. Tiks ņemti vērā, izstrādājot jaunu pagasta teritorijas plānojumu
			3.IETEIKUMI: 3.1. Teritorijas plānojuma izstrādes gaitā ap kultūras pieminekļiem var izstrādāt individuālas aizsardzības zonas, vadoties no konkrētas pieminekļa atrašanās vietas un iespējamās ārējās vizuālās ietekmes un pieminekļa ainaviskās uztveres, atbilstoši MK 19.07.2003. noteikumiem Nr. 392 *Kultūras pieminekļu aizsargjoslu (aizsardzības zonu) noteikšanas metodika.* Kultūras piemineklim	Tiks ņemti vērā, izstrādājot jaunu pagasta teritorijas plānojumu.

			individuāli noteikta aizsardzības zona - samazināta vai paplašināta, atbilstoši konkrētai situācijai dabā, ļautu racionālāk plānot teritorijas izmantošanu un precizēt ar kultūras pieminekļa aizsardzību saistītos apgrūtinājumus. 3.2. Ieteicams apzināt un teritorijas plānojumā uzrādīt nozīmīgus objektus un teritorijas, kam piemīt kultūrvēsturiska vērtība - ēkas, kultūrvēsturisku norišu vietas, ainaviski vērtīgas kultūrvēsturiskās vides un dabas teritorijas, kas nav iekļautas spēkā esošajā Valsts aizsargājamo kultūras pieminekļu sarakstā. Tās būtu ievērojamu cilvēku dzīves vietas, atsevišķi arhitektūras objekti, muižu apbūves, kultūrvēsturiski nozīmīgi stādījumi. Plānojot objektiem piemērotu izmantošanu, paredzēt tos iesaistīt teritorijas kultūras potenciāla papildināšanā un pilnveidošanā. Šādu objektu saglabāšana, aizsardzība un izmantošana regulējama pašvaldības līmenī.	
3.	Valsts akciju sabiedrība "Latvijas valsts ceļi" Vidzemes reģiona Gulbenes nodaļa	Nav saņemti		
4.	Veselības inspekcijas Vidzemes kontroles nodaļa	19.09.2011	Gulbenes novada Lejasciema pagasta teritorijas plānojumā izstrādāta rakstveidā un grafiski parādīta teritorijas pašreizējā izmantošana, noteikta plānotā un atļautā izmantošana un noteikumi tās apbūvei, izmantošanas aprobežojumi ar ilgtermiņa perspektīvu, laika periodam no 2008.- 2020. gadam. Gulbenes novada Lejasciema pagasta teritorijas plānojuma sastāvā ietilpst šādas sadaļas; paskaidrojuma raksts, grafiskā daļa (karte), teritorijas izmantošanas un apbūves noteikumi, pārskats par Lejasciema pagasta teritorijas plānojuma izstrādi. Novada teritorijas plānojums ir Gulbenes novada pašvaldības saistošie noteikumi, kas nosaka pašvaldības galvenos attīstības virzienus, kā arī reglamentē katra zemes gabala izmantošanu. Novada teritorijas plānojumā saskaņā ar LR Aizsargjoslu likuma prasībām noteiktas aizsargjoslas, to veidi, saimnieciskās darbības ierobežojumi tajās. Gulbenes novada Lejasciema pagasta teritorijas plānojuma izstrādē ņemti vērā Veselības inspekcijas ieteiktie nosacījumi.	Jā

			Izvērtējot higiēnas prasības, neiebilstam Gulbenes novada Lejasciema pagasta teritorijas plānojuma grozījumiem īpašumā „Zutiņi", zemesgabala kadastra Nr. 5064 012 0087, Lejasciemā, Lejasciema pagastā, mainot zemes lietošanas mērķi no lauksaimniecībā izmantojamās teritorijas uz individuālo dzīvojamo māju apbūves teritoriju.	
5.	LR Valsts zemes dienesta Vidzemes reģionālā nodaļa	17.08.2011.	Valsts zemes dienesta nosacījumi teritorijas plānojuma izstrādei uz 01.01.2010. Valsts zemes dienesta nosacījumi vietējās pašvaldības teritorijas plānojuma vai to grozījumu izstrādei Pamatojoties uz Ministru kabineta 2009. gada 6. oktobra noteikumiem Nr. 1148 "Vietējās pašvaldības teritorijas plānošanas noteikumi" (12., 13., 16., 20., 21., 27., 28., 31., 48. punktu un 37.2., 48.2. apakšpunktu), Ministru kabineta 2006. gada 12. decembra noteikumiem Nr. 1002 "Aizsargjoslu datu bāzes izveides, uzturēšanas un informācijas aprites kārtība" (6. un 7. punktu) un Ministru kabineta 2009. gada 22.decembra noteikumiem Nr. 1602 „Noteikumi par nekustamā īpašuma objekta apgrūtinājumu klasifikāciju" Valsts zemes dienests (turpmāk – dienests) nosaka sekojošus nosacījumus vietējās pašvaldības teritorijas plānojuma vai to grozījumu (turpmāk – teritorijas plānojums) izstrādei. 1. Teritorijas plānojuma grafisko daļu izstrādā digitālā veidā vektordatu formā Latvijas ģeodēzisko koordinātu sistēmā LKS-92 ar mēroga noteiktību M 1:10000. Apdzīvotas vietas teritorijas plānojuma grafisko daļu izstrādā ar mēroga M 1:2000 vai M 1:5000 noteiktību, ja ir pieejama atbilstoša mēroga kartogrāfiskā pamatne. 2. Izstrādāto teritorijas plānojumu iesniedz attiecīgajā dienesta teritoriālajā struktūrvienībā atzinuma sniegšanai elektroniskā formā (grafiskos materiālus - digitāli vektordatu (vēlams *.dgn (MicroStation)) formā). Teritorijas plānojuma grafiskai daļai	Jā, cik tas attiecas teritorijas plānojuma grozījumiem saskaņā ar darba uzdevumu.

			elektroniskajā datu nesējā pievieno aizsargjoslu sadaļā izmantotos apzīmējumus ar paskaidrojumiem. 3. Teritorijas plānojuma izstrādāšanā izmanto aktuālus dienesta teritoriālās struktūrvienības izsniegtus Nekustamā īpašuma valsts kadastra informācijas sistēmas grafiskos datus. 4. Teritorijas plānojumā nosaka un grafiskajā materiālā attēlo visas esošo objektu aizsargjoslas, t.sk., objektu, kuri izvietoti ārpus plānojuma teritorijas, aizsargjoslas, kas atrodas plānojuma teritorijas robežās. 5. Aizsargjoslu robežas grafiski attēlo kā daudzstūrus, kas saistīti ar aizsargjoslas kodu, kas ir atbilstošs Nekustamā īpašuma objekta apgrūtinājumu klasifikācijas apakšgrupai, ja tādas nav – grupai, un aizsargjoslu robežas daudzstūri sasaistīti ar objekta, kam noteikta aizsargjosla, pilnu nosaukumu un adresi, ja tāda ir. 5.1. Ja plānojuma grafiskā daļa tiek gatavota MicroStation vidē vai AutoCad vidē, tad plānojuma aizsargjoslas nepieciešams attēlot tā, lai katrs plānojumā attēlotais aizsargjoslu veids būtu izvietots unikālajā līmenī. 5.2. Ja plānojuma grafiskā daļa tiek gatavota ArcView vidē, tad plānojuma aizsargjoslas nepieciešams attēlot tā, lai katram plānojumā attēlotajam aizsargjoslu veidam būtu piešķirts unikālas kods. Aizsargjoslu kods ir atbilstošs nekustamā īpašuma objekta apgrūtinājuma kodam. 6. Teritorijas plānojuma grafiskajā materiālā attēlo ciemu robežas. 7. Apstiprinātā teritorijas plānojuma eksemplāru, kurā ietverti grafiskie materiāli, pašvaldība atbilstošajā dienesta teritoriālajā struktūrvienībā iesniedz divu nedēļu laikā pēc teritorijas plānojuma spēkā stāšanās uz elektroniskā datu nesēja un kā iesietu dokumentu, pievienojot: pašvaldības lēmuma par teritorijas plānojuma apstiprināšanu kopiju, informāciju par pašvaldības lēmuma publicēšanu laikrakstā “Latvijas Vēstnesis”, informāciju par teritorijas plānojuma grafiskās daļas izstrādātāju un aizsargjoslu grafisko datu sagatavošanas mēroga noteiktību.	
6.	Akciju sabiedrība	19.09.2011.	AS "Latvenergo"	Informācija pieņemta

	„Latvenergo”		Izstrādājot Gulbenes novada Lejasciema pagasta teritorijas plānojumu, jāievēro sekojoši nosacījumi: -visās pašvaldības teritorijās, neatkarīgi no to izmantošanas veida, atļauta inženiertehniskās apgādes objektu (inženierkomunikāciju, inženiertehniskās apgādes objektu) izvietošana; -jaunveidojamās vai esošās zemes vienības, kas paredzētas tikai inženiertehniskās apgādes tīklu un būvju izvietošanai, platība var būt mazāka par apbūves noteikumos noteikto minimālo platību. Šādā gadījumā zemes vienību veido atbilstoši konkrētā objekta izvietošanas un apsaimniekošanas nepieciešamībai. Gulbenes novada Lejasciema pagasta teritorijā Latvenergo pārziņā darbā esošo sakaru kabeļu un citu sakaru infrastruktūras objektu nav. Latvenergo pašlaik neplāno sakaru infrastruktūras objektu būvniecību Lejasciema pagasta teritorijā.	zināšanai.
			<u>AS "Sadales tīkls"</u> 1. Esošie elektrotīkli (esošās 330/110/6-20 kV apakšstacijas, 20, 10, 6, 0,4 kV (gaisvadu un kabeļu) EPL, 20/0,4 kV vai 10/0,4 kV transformatora punkti, sadales punkti) un citi energoapgādes objekti precīzi, jāatspoguļo teritorijas plānojumā. Teritorijas plānojumā jāattēlo esošo un plānoto elektroapgādes objektu aizsardzībai un ekspluatācijai paredzētās un noteiktās aizsargjoslas. Minēto aizsargjoslu attēlošanai izmantot attiecīgo kartes mērogu.	Tiks ņemti vērā, izstrādājot jaunu pagasta teritorijas plānojumu. Nosacījumi neatbilst teritorijas plānojuma grozījumu darba uzdevumam.
			2. Veicot Lejasciema pagasta teritorijas plānojuma izstrādi ievērot īpašuma lietošanas tiesību ierobežojumus elektropārvades līniju (EPL) aizsargjoslās, kas noteikti ar Aizsargjoslu likuma (pieņemts 1997. gada 5. februārī) 35. un 45. pantu, nodrošinot iespēju brīvai piekļuvei esošo inženierkomunikāciju apkalpei un rekonstrukcijai.	
			3. Izstrādājot teritorijas plānojumu, nepieciešams parādīt esošo 330/110/6-20 kV apakšstaciju, 20,10, 6 kV un 0,4 kV EPL (gaisvadu un kabeļlīniju) un 20/0,4 kV vai 10/0,4 kV transformatora punktu, sadales punktu, sadalņu, esošo un projektējamo ēku pievadu atrašanās vietas, inženierkomunikāciju koridorus ar ēkas funkcionēšanai	

			nepieciešamajām, inženierkomunikācijām.	
			4.Inženierkomunikāciju izvietojumu teritorijā plānot tādu, lai tas atbilstu Ministru kabineta 2004. gada 28. decembra noteikumiem Nr. 1069 "Noteikumi par ārējo inženierkomunikāciju izvietojumu pilsētās, ciemos un lauku teritorijās". Plānojot jaunu objektu būvniecību, paredzēt vietu inženierkomunikāciju koridoriem to pieslēgšanai pie esošajiem vai. jaunizveidojamajiem inženiertīkliem. Plānojot elektroapgādes objektu un elektroietaišu izvietojumu jāparedz to netraucēta apkalpošana (ārpus iežogotām teritorijām) un transporta piekļūšanas iespējas. Nav pieļaujama apbūve energoapgādes objektu aizsargjoslās. Elektroietaišu projektēšana un būvniecība jāveic atbilstoši 01.11.2010. MK noteikumiem Nr. 1024 "Elektroenerģijas pārvades un sadales būvju būvniecības kārtība".	
			5. Teritorijas plānojuma paskaidrojošā daļā ierosinām ietvert informāciju par aprobežojumiem, kas noteikti saskaņā ar pastāvošo likumdošanu un cilvēku drošību darbojoties elektroapgādes objektu tuvumā. Par vispārīgajiem aprobežojumiem., kas noteikti Aizsargjoslu likuma (pieņemts 1997. gada 5. februārī) 35. pantā un aprobežojumiem aizsargjoslās gar elektriskajiem tīkliem, kas noteikti 45. pantā.	
			6. Lūdzam ietvert informāciju par aprobežojumiem ap sekojošiem sadales tīkla objektiem: 20 kV elektrolīnijas trase mežu zemēs ir noteikta 13 metru platā joslā, kas ir vienāda ar aizsargjoslas platumu ārpus pilsētām, ciemiem, kā arī pilsētu lauku teritorijās. 20 kV elektrolīnijas aizsargjosla pilsētās un ciemos ir 2,5 metru attālumā nolīnijas ass. 0,4 kV elektrolīnijas trase mežu zemēs ir noteikta 5 metru platā joslā, bet 0,4kV elektrolīnijas aizsargjosla ārpus pilsētām, ciemiem, kā arī pilsētu lauku teritorijās 6,5metru attālumā no līnijas ass. 0,4 kV elektrolīnijas aizsargjosla pilsētās un ciemos ir 2,5metru attālumā no līnijas ass. Aizsargjosla gar elektrisko tīklu kabeļu līnijām noteikta 1 metra attālumā no kabeļu līnijas ass. Aizsargjosla gar elektrisko tīklu sadales iekārtām, fīderu punktiem, transformatoru apakšstacijām ir noteikta 1 metra attālumā ārpus šo iekaltu nožogojuma vai to vistālāk ārpusē izvirzīto daļu projekcijas uz zemesvai grīdas virsmas.	

			7. Lūdzam ietvert informāciju, ka elektrisko tīklu valdītājam, atbilstoši MK Noteikumiem Nr. 415 izdoti 20.10.1998., elektrolīniju trases mežos jāuztur ugunsdrošā stāvoklī un jāattīra minētās trases no krūmiem un kokiem, jāizcērt bīstamie koki, kuri aug ārpus elektrolīniju trasēm, bet var krist uz to vadiem vai balstiem. Tāpat jāuztur ugunsdrošā stāvoklī un jāattīra no krūmiem un kokiem kabeļlīniju trases 4 metrus platā joslā.	Tiks ņemti vērā, izstrādājot jaunu pagasta teritorijas plānojumu. Nosacījumi neatbilst teritorijas plānojuma grozījumu darba uzdevumam.
			8. Jaunu elektroietaišu pieslēgšana un atļautās slodzes palielināšana AS "Latvenergo" tīklam notiek saskaņā ar Sabiedrisko pakalpojumu regulēšanas komisijas padomes 2009. gada 01. aprīļa lēmumā Nr. 74 apstiprinātiem "Sistēmas pieslēguma noteikumiem elektroenerģijas sistēmas dalībniekiem".	
			9. Lūdzam ietvert informāciju, ka, saskaņā ar Enerģētikas likuma 19. panta (1) Jaunu energoapgādes komersanta objektu ierīkošanai energoapgādes komersantam ir tiesības izmantot jebkuru zemi par vienreizēju samaksu tās īpašniekam saskaņā ar šā likuma 24. pantu. (11) Energoapgādes komersantam ir pienākums saskaņot ar zemes īpašnieku jaunu energoapgādes objektu ierīkošanas nosacījumus, kā arī tiesības saskaņošanas procedūru aizstāt ar zemes īpašnieka informēšanu gadījumos, ja zeme tiek izmantota jaunu energoapgādes komersantu objektu - iekārtu, ierīču, ietaišu, tīklu, līniju un to piederumu ierīkošanai, ja ir iestājies vismaz viens no šādiem nosacījumiem: energoapgādes komersanta objekta ierīkošana paredzēta vietējās pašvaldības teritorijas plānojumā vai detālplānojumā; energoapgādes komersanta objekts tiek ierīkots sarkanās līnijas robežās; vietējā pašvaldība ir atzinusi, ka sabiedrības interesēs jauna energoapgādes komersanta objekta ierīkošana vai esošā objekta vai tā daļas izmantošana nav iespējama bez šīs zemes izmantošanas; citos likumos noteiktajos gadījumos.	

			(12) Energoapgādes komersantam ir tiesības veikt jebkura sava objekta rekonstrukciju vai modernizāciju, savlaicīgi par to informējot zemes īpašnieku. Zemes īpašniekam pienākas vienreizēja samaksa saskaņā ar šā likuma 24. pantu, ja rekonstrukcijas rezultātā palielinās energoapgādes komersanta objekta vai aizsargjoslas ap vai gar šo objektu aizņemtā zemes platība, (3) Energoapgādes komersants par jauna objekta ierīkošanu vai esošā objekta paplašināšanu brīdina nekustamā īpašuma īpašnieku vismaz 30 dienas pirms darbu uzsākšanas. 19.1 pants (1) Energoapgādes komersantam ir nekustamā īpašuma servitūta tiesības ierīkot, attīstīt un ekspluatēt energoapgādes uzņēmuma objektus. (2) Servitūta tiesības realizē, savstarpēji vienojoties ar nekustamā īpašuma īpašnieku. Ja puses nevar vienoties, servitūtu nodibina ar tiesas spriedumu normatīvajos aktos noteiktajā kārtībā. Informāciju par nekustamā īpašuma īpašnieka tiesībām lūgt pārvietot esošo energoapgādes uzņēmumu objektu, kura pārvietošanas izmaksas atbilstoši Enerģētikas likuma 23. panta 2. daļai, "Esošo energoapgādes uzņēmumu objektu pārvietošanu pēc pamatotas nekustamā īpašnieka prasības veic par viņa līdzekļiem", jāsedz pārvietošanas ierosinātājam.	
			10.Teritorijas plānojuma paskaidrojošajā daļā papildus norādīt, ka neatkarīgi no noteiktā aizsargjoslu platuma darbs ar celšanas mehānismiem 30 m. joslā no gaisvadu elektrolīnijas malējā vada pirms darba sākšanas jāsaskaņo ar attiecīgo elektrisko tīklu valdītāju (MK 1998. g. noteikumu Nr. 415. 10.punkts). Veicot darbus aizsargjoslās, kuru dēļ nepieciešams objektus aizsargāt, tie jāveic pēc saskaņošanas ar attiecīgā objekta īpašnieku, veicot darbus vidsprieguma (20, 10 kV) un zemspriegurna (0,4 kV) EPL aizsargjoslā jāsaskaņo ar AS "Sadales tīkls" Ziemeļaustrumu reģiona Gulbenes nodaļas vadītāju, Dzirnavu iela 7, Gulbene, tālr. 64410930.	Paskaidrojuma raksts netiek grozīts. Tiks ņemti vērā, izstrādājot jaunu pagasta teritorijas plānojumu. Nosacījumi neatbilst teritorijas plānojuma grozījumu darba uzdevumam.
			11. Teritorijas plānojuma izstrādes gaitā, radušos neskaidrību precizēšanai un nepieciešamās informācijas saņemšanai, lūdzu vērsties pie AS "Sadales	Informācija pieņemta zināšanai

			tīkls" Ziemeļaustrumu reģiona Jēkabpils nodaļas vadītāju, Jaunā iela 31a, Jēkabpils, tālr. 65210830. Sagatavoto teritorijas plānojuma projektu, pirms atzinuma pieprasīšanas, lūdzu saskaņot ar AS "Sadales tīkls" Ziemeļaustrumu reģiona Gulbenes nodaļas vadītāju, Dzirnavu iela 7, Gulbene, tālr. 64410930.	
			12. Sagatavoto teritorijas plānojuma projektu, pirms atzinuma pieprasīšanas, lūdzu saskaņot ar AS "Sadales tikls" Ziemeļaustrumu reģiona Gulbenes nodaļas vadītāju. Dzirnavu iela 7, Gulbene, tālr. 64410930.	Jā
			AS "Latvijas elektriskie tīkli" Informējam Jūs, ka Gulbenes novada Lejasciema pagasta teritorijā 110 kV un 330 kV elektrolīniju vai citu pārvades tīkla objektu nav un to ierīkošana nav plānota.	Informācija pieņemta zināšanai.
7.	Akciju sabiedrība "Latvijas gāze"	29.08.2011.	Nosacījumu nav	
8.	Valsts ugunsdzēsības un glābšanas dienesta Gulbenes brigāde	Nav saņemti		
9.	Vidzemes plānošanas reģions	15.08.2011.	Izstrādājot Gulbenes novada Lejasciema pagasta teritorijas plānojuma 2008.-2020. grozījumus, atbilstoši Teritorijas plānošanas likuma 6. panta (4) daļas prasībām jāievēro Vidzemes plānošanas reģiona teritorijas plānojums. Vēršam Jūsu uzmanību uz to, ka lai teritorijas plānojumu atzītu par tiesisku dokumentu, tam jābūt izstrādātam atbilstoši normatīvajos aktos noteiktajām prasībām un jābūt ievērotai LR Ministru kabineta 06.10.2009. noteikumos Nr. 1148 „Vietējās pašvaldības teritorijas plānošanas noteikumi" noteiktajai izstrādes procedūrai.	Jā, par cik tie attiecas uz grozījumu teritoriju.
10.	Lauku atbalsta dienesta	16.08.2011.	Nosacījumu nav.	

	Ziemeļaustrumu reģionālā lauksaimniecības pārvalde			
11.	Valsts meža dienesta Ziemeļaustrumu virsmežniecība	25.08.2011.	Nosacījumus neizvirza.	
12.	Dabas aizsardzības pārvalde	25.08.2011.	Iepriekšminētajā zemesgabalā neatrodas īpaši aizsargājamas dabas teritorijas un mikroliegumi, kā arī Pārvaldes rīcībā nav informācijas par īpaši aizsargājamu sugu un biotopu atrašanos tajās. Tā kā aizsargājamus kokus un dižakmeņus nosaka pēc to izmēriem saskaņā ar Ministru kabineta 16.03.2010. noteikumu Nr.264 "Īpaši aizsargājamo dabas teritoriju vispārējie aizsardzības un izmantošanas noteikumi" 38.1. un 38.2. apakšpunktiem, ja teritorijas plānojuma grozījumu izstrādes procesā tiek konstatēti aizsargājami koki un/vai dižakmeņi, lūdzam ievērot iepriekšminētajos noteikumos noteiktās aizsardzības prasības, kā arī informēt Pārvaldi par konstatētajiem aizsargājamiem kokiem un dižakmeņiem.	Informācija pieņemta zināšanai. Nav konstatēti.
			Izstrādājot Gulbenes novada teritorijas plānojuma grozījumus, kas ietver zemes lietojuma veida maiņu zemesgabalam „Zutiņi" ar kadastra Nr. 50640120087, jāievēro likums „Par īpaši aizsargājamām dabas teritorijām". Sugu un biotopu aizsardzības likums, likums "Par Eiropas ainavu konvenciju", Aizsargjoslu likums un uz to pamata izdotie Ministru kabineta noteikumi, citi spēkā esošie dabas un vides aizsardzību regulējošie normatīvie akti, tajā skaitā Vides aizsardzības likuma 3.pantā definētie vides aizsardzības principi: „piesārņotājs maksā", piesardzības, novēršanas, izvērtēšanas.	Jā
			Iesakām teritorijas plānojuma grozījumu izstrādes procesā piesaistīt sugu un biotopu aizsardzības jomas ekspertu un veikt teritorijas, kurā plānota jauna apbūve, bioloģiskās dauzdveidības izvērtējumu, lai pārliecinātos, ka plānotā apbūve būtiski negatīvi neietekmēs īpaši aizsargājamas sugas un biotopus.	Nav konstatēti.

			Ņemot vērā to, ka zemesgabals, kurā paredzama lietošanas mērķa maiņa, daļēji ietiecas Tirzas upes palienē, kas ir applūstoša teritorija, lietošanas mērķa maiņa uz individuālo dzīvojamo māju apbūves teritoriju pieļaujama tikai ārpus applūstošās teritorijas un Tirzas upes aizsargjoslas atbilstoši Aizsargjoslu likuma 37.panta nosacījumiem. Ņemot vērā, ka Tirzai applūstošā teritorija robežojas ar pamatkrasta piekāji, upes aizsargjoslas platums, atbilstoši Aizsargjoslu likuma 7. pantam un MK 03.06.2008. noteikumu Nr.406 "Virszemes ūdensobjektu aizsargjoslu noteikšanas metodika" 6. un 7. punktam, nosakāms, mērot no ielejas nogāzes augšmalas (augšējās krants), kuras atrašanās vietu eksperts nosaka dabā. Applūstošā teritorija un upes aizsargjosla attēlojama plānotās izmantošanas kartē.	Precizēta aplūstošā teritorija un upes aizsargjosla ne tikai īpašumā „Zutiņi”, bet visā ciema teritorijā.
			Saskaņā ar Ministru kabineta 06.10.2009. noteikumu Nr.1148 "Vietējās pašvaldības teritorijas plānošanas noteikumi" 4.5.punktu, kas nosaka plānojuma risinājumos ņemt vērā ne tikai īpaši aizsargājamās dabas teritorijas un mikroliegumus, bet ari saudzējamās ainaviskas teritorijas, lūdzam iestrādāt teritorijas plānojumā ainavu aizsardzības prasības. Iesakām teritorijas plānojumā izvērtēt teritorijas ainavisko daudzveidību veidojošos elementus (alejas, stādījumi, skatu punkti, izteiksmīgas reljefa formas u.tml.), kā arī izdalīt ainaviski nozīmīgākās teritorijas.	Tiks ņemti vērā, izstrādājot jaunu pagasta teritorijas plānojumu. Nosacījumi neatbilst teritorijas plānojuma grozījumu darba uzdevumam, kas neparedz teksta daļas grozīšanu.

Apkopoja teritorijas plānotāja Marta Mikolaja

GULBENES NOVADA DOME

Reģ. Nr. 90009116327

Ābeļu iela 2, Gulbene, Gulbenes nov., LV-4401
Tālrunis 64497710, fakss 64497730, e-pasts: dome@gulbene.lv, www.gulbene.lv

02.11.2011. Nr. DGN/14-TP/11/2227
Nr.

Pēc pievienotā adresātu saraksta

Par atzinuma sniegšanu Gulbenes novada Lejasciema pagasta teritorijas plānojuma 2008. – 2020.gadam grozījumu 1.redakcijai

Pamatojoties uz Riharda Kūļa 2011.gada 7.jūlija iesniegumu par zemes lietošanas mērķa maiņu īpašumā „Zutiņi", kadastra Nr. 5064 012 0087, Lejasciems, Lejasciema pagasts, no lauksaimniecībā un mežsaimniecībā izmantojama teritorija uz individuālo dzīvojamo māju apbūves teritorija un Ministru kabineta 2009.gada 6.oktobra noteikumu Nr.1148 "Vietējās pašvaldības teritorijas plānošanas noteikumi" 49.punktu, Gulbenes novada dome 2011.gada 28.jūlijā pieņēma lēmumu "Par Gulbenes novada Lejasciema pagasta teritorijas plānojuma 2008. - 2020.gadam grozījumu izstrādes uzsākšanu" (protokols Nr.11, 16.§).

Saskaņā ar darba uzdevumu un saņemtajiem nosacījumiem, kas attiecas uz grozījumu teritoriju, plānojuma grozījumu 1.redakcijā iekļauti šādi grozījumi:

1. Lejasciema ciema teritorijā iezīmētas applūstošās teritorijas un attiecīgi precizētas Gaujas un Tirzas upes aizsargjoslas;
2. Īpašumā „Zutiņi" mainīts plānotais zemes lietošanas mērķis uz individuālo dzīvojamo māju apbūves teritorija, izņemot applūstošo teritoriju, kas atstāta kā dabas pamatnes teritorija;
3. Pamatojoties uz Latvijas vides, ģeoloģijas un meteoroloģijas centra sniegto informāciju un vektordatiem, kartogrāfiskajā materiālā iezīmēta precizētā aizsargjosla hidroloģisko novērojumu stacijai „Lejasciems" un II sējumā „Lejasciema pagasta zemes izmantošanas un apbūves noteikumi" jaunā redakcijā izteikts 8.nodaļas „Aizsargjoslas" 8.2.3. punkta pirmais apakšpunkts: „Lejasciema pagasta teritorijas plānojumā hidroloģisko novērojumu stacijai „Lejasciems" uz sauszemes noteikta 5 m aizsargjosla no iekārtu ārējās malas un 10 m aizsargjosla uz ūdens no GR iekārtas troses".
4. Jaunā redakcijā izteikts kartes nosaukums „Gulbenes novada Lejasciema pagasta teritorijas plānojums (grozījumi) 2008. – 2020.gadam ar 201_.gada __._____ grozījumiem. Lejasciema ciema plānotā (atļautā) izmantošana".

Ievērojot to, ka 2012.gada 1.pusgadā tiks pieņemta virkne normatīvo aktu, kas noteiks turpmāko teritorijas plānojumu saturu un formu un tiks izstrādāts jauns novada teritorijas plānojums, šobrīd nav lietderīgi Lejasciema pagasta teritorijas plānojumā veikt cita veida grozījumus.

2011.gada 27.oktobrī pieņemts lēmums „Par Gulbenes novada Lejasciema pagasta teritorijas plānojuma 2008. - 2020.gadam grozījumu 1.redakcijas apstiprināšanu un nodošanu sabiedriskai apspriešanai un atzinumu saņemšanai" (protokols Nr.15, 19.§).

Sabiedriskās apspriešanas termiņš noteikts no 2011.gada 14.novembra līdz 27.decembrim.

Pamatojoties uz Ministru kabineta 2009.gada 6.oktobra noteikumu Nr.1148 "Vietējās pašvaldības teritorijas plānošanas noteikumi" 12.3.punktu, Gulbenes novada dome lūdz sniegt atzinumu par izstrādāto Gulbenes novada Lejasciema pagasta teritorijas plānojuma 2008. - 2020.gadam grozījumu 1.redakciju.

Ar saņemto nosacījumu kopsavilkumu un apstiprinātajiem plānojuma grozījumu 1.redakcijas materiāliem var iepazīties novada domes mājas lapas sadaļā „Sabiedriskai un publiskai apspriešanai" http://www.gulbene.lv/index.php/spbl

Pēc mutiska vai rakstiska pieprasījuma izsūtīsim sagatavotos grozījumus uz jūsu norādīto e-pastu vai CD formātā.

Pielikumā:

1.Gulbenes novada domes 2011.gada 27.oktobra lēmums „Par Gulbenes novada Lejasciema pagasta teritorijas plānojuma 2008. - 2020.gadam grozījumu 1.redakcijas apstiprināšanu un nodošanu sabiedriskai apspriešanai un atzinumu saņemšanai" (protokols Nr.15, 19.§) – 2 lapas.

2. Adresātu saraksts - 1 lapa.

Novada domes izpilddirektore S.Krišāne

M.Mikolaja 26345267, 64497727

2.pielikums

Adresātu saraksts

N.p.k.	Institūcija	Adrese
1.	Latvijas Republikas Valsts vides dienesta Madonas reģionālā vides pārvalde	Blaumaņa iela 7, Madona, LV-4801
2.	Latvijas Republikas valsts kultūras pieminekļu aizsardzības inspekcija	Mazā pils iela 17/9, Rīga, LV-1050
3.	Veselības inspekcijas Vidzemes kontroles nodaļa	Brīvības iela 7, Gulbene, LV-4401
4.	LR Valsts zemes dienesta Vidzemes reģionālā nodaļa	Rīgas 47, Valmiera, LV- 4201
5.	Akciju sabiedrība „Latvenergo",	Pulkveža Brieža iela 12, Rīga, LV-1230
6.	Akciju sabiedrība "Latvijas gāze"	Vagonu ielā 20, Rīga, LV- 1009
7.	Vidzemes plānošanas reģions	Jāņa Poruka iela 8, 108 kabinets Cēsis, Cēsu novads LV-4101
8.	Valsts meža dienesta Ziemeļaustrumu virsmežniecība	Pamatu ielā 14, Gulbene, LV-4401
9.	Dabas aizsardzības pārvalde	Baznīcas iela 7, Sigulda, LV 2150

Latvijas Republikas Vides aizsardzības un reģionālās attīstības ministrija
VALSTS VIDES DIENESTA
MADONAS REĢIONĀLĀ VIDES PĀRVALDE
Reģistrācijas Nr. 90000017078, Blaumaņa iela 7, Madona, Madonas novads, LV-4801
tālrunis 64807451, mobilais tālrunis 29417895, fakss 64807452, e-pasts: madona@madona.vvd.gov.lv

Datums 29.11.2011. Nr. 6.5.-27 1158

Uz Nr.DGN/4-16/11/2227 no 02.08.2011.

Gulbenes novada domei,
Reģ. Nr. 90009116327;
Ābeļu iela 2, Gulbene,
Gulbenes novads, LV-4401

Atzinums par Lejasciema pagasta teritorijas plānojuma grozījumu 1. redakciju

Valsts vides dienesta Madonas reģionālā vides pārvalde (*turpmāk tekstā* – Pārvalde) ir izskatījusi Jūsu iesniegumu ar lūgumu sniegt atzinumu par izstrādāto Lejasciema pagasta teritorijas plānojuma 2008.-2020. gadam grozījumu 1. redakciju.

Izskatītie un izvērtētie Lejasciema pagasta teritorijas plānojuma dokumenti:

1. "Lejasciema pagasta zemes izmantošanas un apbūves noteikumi" satur prasības un aprobežojumus Lejasciema pagasta teritorijas plānotajai (atļautajai) izmantošanai un apbūvei.
2. Grafiskā daļa, kas sastāv no topogrāfiskām un tematiskām kartēm, kurās attēlota Lejasciema pagasta teritorijas pašreizējā izmantošana un plānotā (atļautā) izmantošana mērogā 1:5000.

VVD Madonas RVP informē, ka plānojuma grozījumi ir izstrādāti atbilstoši izsniegtajiem plānošanas nosacījumiem, un tajos ievērotas vides aizsardzības normatīvo aktu prasības attiecībā uz teritorijas plānojuma grozījumiem par esošo un plānoto (atļauto) teritorijas izmantošanas veidu, aizsargjoslām.

Saskaņā ar Ministru kabineta 2009.gada 6.oktobra noteikumiem Nr.1148 „*Vietējās pašvaldības teritorijas plānošanas noteikumi*" 48.3. punktu, divu nedēļu laikā pēc plānojuma stāšanās spēkā, lūdzam iesniegt Pārvaldē plānojuma elektronisko versiju.

Direktors J.Sobko

SAŅEMTS
Gulbenes novada domē
Nr. DNDV 4-16/11/1705-0
02.12.2011

D.Rudusa, 64807475

LATVIJAS REPUBLIKA
VALSTS KULTŪRAS PIEMINEKĻU AIZSARDZĪBAS INSPEKCIJA
Reģ. Nr. 90000038351, M.Pils ielā 17/19/21, Rīgā, LV-1050, Tel.: +371 67229272, Fakss: +371 67228808, E-pasts: vkpai@latnet.lv

Rīga

30.11.2011. Nr.06-11/1649
Uz 02.11.2011. Nr.DGN/4-16/11/2227
reģistrēts 09.11.2011. Nr.5799

Gulbenes novada domei
Ābeļu ielā 2, Gulbenē
Gulbenes novadā, LV-4401

Atzinums par Gulbenes novada
Lejasciema pagasta teritorijas plānojuma
2008.-2020.gadam grozījumu 1.redakcijai

Valsts kultūras pieminekļu aizsardzības inspekcija (turpmāk tekstā – Inspekcija) ir izvērtējusi Gulbenes novada Lejasciema pagasta teritorijas plānojuma 2008.-2020.gadam grozījumu 1.redakcijas materiālu.

Inspekcija 2011.gada 11.augustā Nr.06-11/1650 ir izsniegusi nosacījumus Lejasciema pagasta teritorijas plānojuma izstrādei. Atbilstoši Ministru kabineta 2009.gada 6.oktobra noteikumu Nr.1148 "Vietējās pašvaldības teritorijas plānošanas noteikumi" 12.3. punktam, Inspekcija sniedz atzinumu par teritorijas plānojuma materiālu.

Izvērtējot materiālu savas kompetences ietvaros, Inspekcija ir secinājusi, ka Inspekcijai kultūras mantojuma aizsardzības aspektā nav iebildumu teritorijas plānojuma grozījumu pirmās redakcijas akceptēšanai izstrādātajā variantā.

Inspekcijas vadītāja vietniece V.Mačiņa

Dzene-Latatujeva
67229272

SAŅEMTS
Gulbenes novada domē
Nr. GND/4-16/11/1699-J
02.12.2011

VALSTS ZEMES DIENESTS

Reģ.Nr.90000030432
11.novembra krastmala 31, Rīga, LV-1050
Tālrunis 67038608, fakss 67038829, e-pasts vzd@vzd.gov.lv

Rīgā
29.11.2011. Nr.10-07-CA/87693/9723
Uz 02.11.2011. Nr.DGN/4-16/11/2227

Gulbenes novada domei
dome@gulbene.lv

ATZINUMS (reģ. Nr.T_9723) Gulbenes novada
Lejasciema pagasta teritorijas plānojuma 2008.-2020.gadam grozījumu 1. redakcijai

Valsts zemes dienests (turpmāk – dienests), izskatot 2011.gada 9.novembrī saņemto Lejasciema pagasta teritorijas plānojuma 2008.-2020.gadam grozījumu 1.redakciju, konstatē: atzinuma saņemšanai iesniegts grafiskās daļas plānojums „Lejasciema ciema plānotā (atļautās) izmantošana". Izvērtējot iesniegtos materiālus informējam, ka dienesta nosacījumi ir ievēroti.

Norādām, ka dienesta uzdevumos neietilpst noteikto aizsargjoslu lielumu (platības) un aizsargjoslu (nekustamā īpašuma objektu apgrūtinājuma) kodu atbilstības pārbaude.

Atbilstoši Ministru kabineta 2009. gada 6. oktobra noteikumiem Nr.1148 "Vietējās pašvaldības teritorijas plānošanas noteikumi" un Ministru kabineta 2006.gada 12.decembra noteikumiem Nr.1002 „Aizsargjoslu datu bāzes izveides, uzturēšanas un informācijas aprites kārtība", apstiprinātu vietējās pašvaldības teritorijas plānojuma eksemplāru kā iesietu dokumentu, pievienojot pašvaldības lēmuma par teritorijas plānojuma apstiprināšanu kopiju, informāciju par pašvaldības lēmuma publicēšanu laikrakstā "Latvijas Vēstnesis", kā arī teritorijas plānojuma grafiskos materiālus, kuros attēlota teritorijas plānotā (atļautā) izmantošana un aizsargjoslas (vektordatu formā LKS-92 koordinātu sistēmā) uz elektroniskā datu nesēja, pašvaldība iesniedz atbilstošajā dienesta teritoriālajā struktūrvienībā divu nedēļu laikā pēc vietējās pašvaldības teritorijas plānojuma spēkā stāšanās.

Kadastra un reģistru departamenta
Apgrūtināto teritoriju un topogrāfiskās uzmērīšanas
datu daļas vadītāja Sandra Pūce

Siskova 67038476

Latvenergo

Akciju sabiedrība "Latvenergo"
Vien. reģ. Nr. 40003032949
Pulkveža Brieža iela 12, Rīga, LV-1230, Latvija
Tālr. (+371) 67728222, fakss (+371) 67728880, www.latvenergo.lv, info@latvenergo.lv

Rīgā
15.12.2011. Nr. 01VL00-13/9695
Uz 02.11.2011. Nr.DGN/4-16/11/2227

Gulbenes novada domei
Ābeļu iela 2, Gulbene,
Gulbenes novads, LV-4401

Par atzinumu par Gulbenes novada Lejasciema pagasta teritorijas plānojuma 1.redakciju

Atbildot uz Jūsu 2011.g. 2.novembra vēstuli Nr. DGN/4-16/11/2227, sniedzam Latvenergo koncerna atzinumu par Gulbenes novada Lejasciema pagasta teritorijas plānojuma 1.redakciju.

AS "Latvenergo", AS "Sadales tīkls" un AS "Latvijas elektriskie tīkli" nav iebildumu pret Gulbenes novada Lejasciema pagasta teritorijas plānojuma 1.redakciju.

Ar cieņu,

Valdes loceklis Māris Kuņickis

Jurijs Rivkins 67728761

SAŅEMTS
Gulbenes novada pašvaldība
Nr. DGN/4-16/11/1779-2
19.12.2011.

AKCIJU SABIEDRĪBA
LATVIJAS GĀZE

GĀZAPGĀDES ATTĪSTĪBAS DEPARTAMENTS
Vagonu iela 20, Rīga, LV-1009
tālr. 67 041 654, fakss 67 041 640
Kontaktu centrs: tālr. 155
e-pasts: gazapgades.departaments@lg.lv, www.lg.lv

Rīgā
08.12.2011. Nr. 27.4-1/2200
Uz 02.11.2011. Nr. DGN/4-16/11/2227

Gulbenes novada dome
Ābeļu iela 2, Gulbene
Gulbenes novads, LV-4401

Par atzinumu izstrādātajai
Gulbenes novada Lejasciema pagasta
teritorijas plānojuma 2008.-2020. gadam grozījumu 1.redakcijai

Atbildot uz Jūsu 02.11.2011. vēstuli Nr. DGN/4-16/11/2227 par atzinumu izstrādātajai Lejasciema pagasta teritorijas plānojuma grozījumu 1.redakcijai, akciju sabiedrības "Latvijas Gāze" Gāzapgādes attīstības departamenta Perspektīvās attīstības daļa informē, ka nav iebildumu izstrādātās Lejasciema pagasta teritorijas plānojuma grozījumu 1.redakcijas tālākai apstiprināšanai.

Komercpilnvarnieks
Gāzapgādes attīstības departamenta
Perspektīvās attīstības daļas vadītājs M. Krastiņš

Gedroviča
67041787
67369265

NEMTS
4-16/11/1748-2
12.12.2011

VALSTS MEŽA DIENESTS
ZIEMEĻAUSTRUMU VIRSMEŽNIECĪBA
Pamatu ielā 14, Gulbenē, Gulbenes nov. LV-4401, tālr.64474990, fakss 64474969
e-pasts: vm@ziemelaustrumi.vmd.gov.lv

GULBENĒ

29.12.2011. Nr. 5-11/538
Uz 02.11.2011. Nr. DGN/4-16/11/2227

Gulbenes novada domei
Ābeļu ielā 2, Gulbenē,
Gulbenes novadā, LV – 4401

Par atzinuma sniegšanu Gulbenes novada Lejasciema pagasta teritorijas plānojuma 2008.-2020.gadam grozījumu 1.redakcijai

Piekrītam Gulbenes novada Lejasciema pagasta teritorijas plānojuma 2008.-2020.gadam grozījumu 1.redakcijai.

Virsmežziņa p.i. A.Bricis

Zavacka 64471117

SAŅEMTS
Gulbenes novada domē
Nr. GND/4-16/11/2896-2
29.12.2011

Veidlapa Nr.204/u

LATVIJAS REPUBLIKAS VESELĪBAS MINISTRIJA

VESELĪBAS INSPEKCIJA

Juridiskā adrese: Klijānu iela 7, Rīga, LV-1012, faktiskā adrese: Leona Paegles iela 9, Valmiera, LV-4201,
tālrunis: 64281130, tālrunis/fakss: 64281752, e-pasts: vidzeme@vi.gov.lv, http://www.vi.gov.lv

ATZINUMS PAR BŪVPROJEKTU/TERITORIJAS PLĀNOJUMU

Atzinuma izdošanas vieta Gulbene

2011.gada 22. novembrī Nr. 15

1. Projekta nosaukums Gulbenes novada Lejasciema teritorijas plānojuma 2008.- 2020. gada grozījumu 1. redakcija.

2. Atzinuma pieprasījuma mērķis Higiēniskā novērtēšana.

3. Objekta adrese „Zutiņi", Lejasciema pagasts, Gulbenes novads, zemesgabala kadastra Nr. 5064 012 0087.

4. Projekta pasūtītājs Gulbenes novada dome, reģistrācijas Nr. 90009116327, Ābeļu iela 2, Gulbene, Gulbenes novads, LV-4401.

5. Projekta autors Gulbenes novada dome, reģistrācijas Nr. 90009116327, Ābeļu iela 2, Gulbene, Gulbenes novads, LV-4401.

6. Iesniegtie dokumenti Gulbenes novada Lejasciema teritorijas plānojuma 2008.- 2020. gada grozījumu pirmā redakcijā elektroniskā formā - CD.

7. Izskatot projektu, konstatēts Vides pārskats sagatavots, balstoties uz Lejasciema pagasta teritorijas plānojuma 2008.-2020.gadam 1.redakciju-paskaidrojuma rakstā apkopoto informāciju, teritorijas izmantošanas un apbūves noteikumos piedāvātajiem plānotās (atļautās) izmantošanas risinājumiem un kartogrāfiskā materiāla analīzes. Ir izskatīti vides aspekti saistībā ar plānošanas dokumentu: virszemes ūdeņi, gaiss, lauksaimniecībā izmantojamās zemes, mežsaimniecībā izmantojamās teritorijas, atkritumu apsaimniekošana, ūdensapgāde un kanalizācija, potenciāli piesārņotās teritorijas, derīgie izrakteņi, ainavas un kultūras mantojums, tūrisms.

SLĒDZIENS

Izvērtējot higiēnas prasības, neiebilstam Gulbenes novada Lejasciema teritorijas plānojuma 1. redakcijai.

REKOMENDĀCIJAS

Izpildītājs Vides veselības analītiķe Evita Kupča
(ieņemamais amats, vārds, uzvārds) *(paraksts)*

Vidzemes kontroles nodaļas vadītājs *(paraksts)* Kalvis Latsons
(vārds, uzvārds)

LATVIJAS REPUBLIKAS VESELĪBAS MINISTRIJA VESELĪBAS INSPEKCIJA VIDZEMES KONTROLES NODAĻA

SAŅEMTS Gulbenes novada domē Nr. 4-16/11/832-0 29.12.2011

VIDZEMES PLĀNOŠANAS REĢIONS

Reģ. Nr. 90002180246
Jāņa Poruka ielā 8108, Cēsis, Cēsu novads, LV 4101
Tālrunis 64116006, fakss 64116012
www.vidzeme.lv, e-pasts: vidzeme@vidzeme.lv

C ē s ī s

30.12.2011. Nr. 1-15.1/604

Uz 02.11.2011. Nr. DGN 4-16/11/2227

Gulbenes novada domei

Elektroniski: dome@gulbene.lv

Par atzinumu Gulbenes novada Lejasciema pagasta teritorijas plānojuma 2008.-2020. gadam grozījumu pirmajai redakcijai

Vidzemes plānošanas reģions 2011. gada 10. novembrī saņēma Gulbenes novada domes 02.11.2011. vēstuli DGN 4-16/11/222/, par Gulbenes novada Lejasciema pagasta teritorijas plānojuma 2008.-2020. gadam grozījumu pirmās redakcijas nodošanu sabiedriskajai apspriešanai.

Izvērtējot iesniegtos plānojuma grozījumus, kā arī mājas lapā http://www.gulbene.lv/index.php/spbl/2731-lcgrzc pieejamos materiālus konstatēts , ka veiktie grozījumi nav pretrunā ar spēkā esošo Vidzemes plānošanas reģiona teritorijas plānojumu.

Administrācijas vadītāja Guna Kalniņa-Priede

Šis dokuments ir elektroniski parakstīts ar drošu elektronisko parakstu un satur laika zīmogu

I.Kalniņa,
26533464
e-pasts: ieva.kalnina@vidzeme.lv

LATVIJAS REPUBLIKAS
VIDES AIZSARDZĪBAS UN REĢIONĀLĀS ATTĪSTĪBAS MINISTRIJA

DABAS AIZSARDZĪBAS PĀRVALDE

Reģ. Nr. 90009099027, Baznīcas iela 7, Sigulda, Siguldas nov., LV-2150
tālrunis 67509545, fakss 67509544, e-pasts: daba@daba.gov.lv, www.daba.gov.lv

Siguldā

14.11.2011. Nr. D 3.15/134
Uz 02.11.2011. Nr.DGN/4-16/11/2227

Gulbenes novada domei
Ābeļu ielā 2, Gulbenē, Gulbenes novadā
LV-4401

Par atzinumu Gulbenes novada teritorijas plānojuma grozījumiem

Dabas aizsardzības pārvalde (turpmāk – Pārvalde) ir saņēmusi Jūsu vēstuli, kurā lūgts sniegt atzinumu Gulbenes novada teritorijas plānojuma 1. redakcijai. Pamatojoties uz Ministru kabineta 2009.gada 6.oktobra noteikumu Nr.1148 „Vietējās pašvaldības teritorijas plānošanas noteikumi" 12.3. un 13.13. apakšpunktiem un Ministru kabineta 02.06.2009. noteikumu Nr.507 „Dabas aizsardzības pārvaldes nolikums" 3.15.apakšpunktu, Pārvalde sniedz sekojošu atzinumu.

Lūdzam veikt labojumus kartē "Gulbenes novada Lejasciema ciema pagasta teritorijas plānojums 2008.- 2020.gadam ar 201_.gada__. _____grozījumiem Lejasciema ciema plānotā (atļautā) izmantošana" - koriģēt Gaujas un Tirzas aizsargjoslu, jo atbilstoši Aizsargjoslu likuma 7. panta otrās daļas 2.punkta „b" apakšpunktam aizsargjoslas gar ūdensobjektiem ar applūstošo teritoriju tiek noteiktas visā applūstošās teritorijas platumā. Pašreiz sabiedriskajai apspriešanai nodotajā kartē upju aizsargjosla ir iezīmēta 10 m (Tirzai) un 20 m (Gaujai) platumā, un lielākajā daļā teritorijas ir šaurāka par aplūstošo teritoriju. Vēršam Jūsu uzmanību, ka minētā neatbilstība ir pretrunā ar Jūsu vēstulē uzskaitīto veikto labojumu 1. punktu, kur teikts, ka Lejasciema ciema teritorijā iezīmētas applūstošās teritorijas un attiecīgi precizētas Gaujas un Tirzas upes aizsargjoslas. Lūdzam precizēt apbūves noteikumus, norādot plānotās izmantošanas aprobežojumus applūstošajās teritorijās, kas teritorijas plānojumā paredzētas apbūvei, atbilstoši Aizsargjoslu likuma 37.panta pirmās daļas 4.punkta nosacījumiem.

Pārvalde sniedz atzinumu, ka Gulbenes novada Lejasciema pagasta teritorijas plānojuma grozījumi kopumā nav pretrunā ar ĪADT izveidošanas un īpaši aizsargājamo sugu un biotopu, kā arī vērtīgo ainavu aizsardzības mērķiem un uzdevumiem. Pamatojoties uz Aizsargjoslu likuma

SAŅEMTS
Gulbenes novada domē
Nr. GND/4-16/11/2625-D
14-11-2011

7. panta otrās daļas 2.punkta „b" apakšpunktu un 37.panta pirmās daļas 4.punktu, Ministru kabineta 2009.gada 6.oktobra noteikumu Nr.1148 „Vietējās pašvaldības teritorijas plānošanas noteikumi" 12.3. un 13.13. apakšpunktiem un Ministru kabineta 02.06.2009. noteikumu Nr.507 „Dabas aizsardzības pārvaldes nolikums" 3.15. apakšpunktu, Pārvalde izsaka viedokli, ka teritorijas plānojuma grozījumu 1.redakcija var tikt noteikta kā galīgā redakcija, ja tiek novērsta teritorijas plānojuma neatbilstība Aizsargjoslu likuma normām.

Ar cieņu,
Dabas datu un plānojumu departamenta
direktora vietniece K.Vilciņa

Ozols 26527214

3.2.Pārskats par „Gulbenes novada Lejasciema pagasta teritorijas plānojuma (grozījumi) 2008. - 2020.gadam” grozījumu 1. redakcijas sabiedrisko apspriešanu

Gulbenes novada Lejasciema pagasta teritorijas plānojuma grozījumi sagatavoti, pamatojoties uz fiziskas personas Riharda Kūļa 2011.gada 7.jūlija iesniegumu, kurā tika lūgts grozīt lietošanas mērķi īpašumam „Zutiņi”, nosakot to kā individuālo dzīvojamo māju apbūves teritorija.

Plānojuma grozījumu izstrāde tika uzsākta pamatojoties uz novada 2011. gada 28.jūlija lēmumu "Par Gulbenes novada Lejasciema pagasta teritorijas plānojuma 2008. - 2020.gadam grozījumu izstrādes uzsākšanu” (protokols Nr.11, 16.&). Paziņojums par grozījumu izstrādes uzsākšanu publicēts laikrakstā „Latvijas Vēstnesis” 2011.gada 11.augustā, vietējā laikrakstā „Dzirkstele” 2011.gada 6.augustā un novada domes mājas lapā www.gulbene.lv. Iesniegumi un priekšlikumi netika saņemti.

Plānojuma grozījumu sagatavošanu veica Gulbenes novada domes Attīstības un īpašumu nodaļas teritorijas plānotājas Marta Mikolaja un Anita Vaska. Kartogrāfiskā materiāla sagatavošanā izmantota programma AutoCAD 2011.

Pamatojoties uz LR Vides aizsardzības un reģionālās attīstības ministrijas Vides pārraudzības valsts biroja 2011.gada 16.septembra lēmumu Nr.60 „Par stratēģiskā ietekmes uz vidi novērtējuma procedūras nepiemērošanu”, Gulbenes novada Lejasciema pagasta teritorijas plānojuma (grozījumi) 2008. - 2020.gadam” grozījumiem stratēģiskās ietekmes uz vidi novērtējuma procedūra netiek piemērota.

Pamatojoties darba uzdevumu, saņemtajiem institūciju nosacījumiem un Latvijas vides, ģeoloģijas un meteoroloģijas aģentūras sniegto informāciju, plānojumā tika veikti šādi grozījumi:

1. īpašumam „Zutiņi” mainīts plānotais zemes lietošanas mērķis uz individuālo dzīvojamo māju apbūves teritoriju, izņemot applūstošo teritoriju Tirzas upes krastā, kas iezīmēta kā dabas pamatnes teritorija;
2. Lejasciema teritorijā iezīmētas applūstošās teritorijas un attiecīgi precizētas Gaujas, Tirzas un Sudaliņas upes aizsargjoslas atbilstoši Aizsargjoslu likuma prasībām;
3. kartogrāfiskajā materiālā iezīmēta precizētā aizsargjosla hidroloģisko novērojumu stacijai „Lejasciems” un II sējumā „Lejasciema pagasta zemes izmantošanas un apbūves noteikumi” ar novada domes lēmumu jaunā redakcijā izteikts 8.nodaļas „Aizsargjoslas”8.2.3. punkta pirmais apakšpunkts: „Lejasciema pagasta teritorijas plānojumā hidroloģisko novērojumu stacijai „Lejasciems” uz sauszemes noteikta 5 m aizsargjosla no iekārtu ārējās malas un 10 m aizsargjosla uz ūdens no GR iekārtas troses”;
4. jaunā redakcijā izteikts Lejasciema ciema teritorijas plānotās (atļautās) izmantošanas kartes nosaukums: „Gulbenes novada Lejasciema pagasta teritorijas plānojuma (grozījumi) 2008.-2020.gadam ar 201_.gada ___. _____ grozījumiem. Lejasciema ciema plānotā (atļautā) izmantošana”.

Ievērojot to, ka 2012.gada 1.pusgadā tiks pieņemta virkne normatīvo aktu, kas noteiks turpmāko teritorijas plānojuma saturu un formu un tiks izstrādāts jauns Gulbenes novada teritorijas plānojums, cita veida grozījumi netika veikti.

Izstrādātā grozījumu 1.redakcija tika apstiprināta ar 2011.gada 27.oktobra domes lēmumu „Par Gulbenes novada Lejasciema pagasta teritorijas plānojuma 2008. - 2020.gadam grozījumu 1.redakcijas apstiprināšanu un nodošanu sabiedriskai apspriešanai un atzinumu saņemšanai”(protokols Nr.15, 19.&).

Laikrakstā „Latvijas Vēstnesis” (2011.gada 10.novembrī) un Gulbenes novada laikrakstā „Gulbenes Novada Ziņas” (2011.gada novembrī) publicēts „Paziņojums par

Gulbenes novada Lejasciema pagasta teritorijas plānojuma 2008. - 2020.gadam grozījumu 1.redakcijas sabiedrisko apspriešanu” ar šādu saturu:

„Gulbenes novada dome informē, ka 2011.gada 27.oktobrī pieņemts lēmums "Par Gulbenes novada Lejasciema pagasta teritorijas plānojuma 2008. - 2020.gadam grozījumu 1.redakcijas apstiprināšanu un nodošanu sabiedriskai apspriešanai un atzinumu saņemšanai" (protokols nr.15, 19.§).

Sabiedriskās apspriešanas termiņš noteikts no 2011.gada 14.novembra līdz 27.decembrim.

Ar novada domes lēmuma pilnu tekstu un apstiprinātajiem plānojuma grozījumu 1.redakcijas materiāliem var iepazīties novada domes mājas lapas sadaļā "Sabiedriskai un publiskai apspriešanai" http://www.gulbene.lv/index.php/spbl, novada domes 324.kabinetā, Ābeļu ielā 2, Gulbenē un Lejasciema pagasta pārvaldes ēkas 2.stāvā, Rīgas ielā 11A, Lejasciemā novada domes noteiktajā darba laikā.

Sabiedriskās apspriešanas sanāksme tiek organizēta Lejasciema pagasta pārvaldes ēkas 2.stāvā, Rīgas ielā 11A, Lejasciemā 2011.gada 6.decembrī plkst. 15.00.

Apmeklētāju pieņemšana domes Attīstības un īpašumu nodaļā (324.kabinetā, Ābeļu ielā 2, Gulbenē, tālr. 64474918, 26345267) pirmdienās no plkst. 9.00 līdz 13.00 un no 14 līdz 18, bet trešdienās no plkst. 9.00 līdz 12.00.

Rakstiski priekšlikumi, iebildumi un atsauksmes, kas noformētas atbilstoši normatīvo aktu prasībām (fiziskas personas norāda vārdu, uzvārdu, adresi un kontaktinformāciju; juridiskas personas norāda uzņēmuma nosaukumu, reģistrācijas Nr., adresi un kontaktinformāciju), sabiedriskās apspriešanas laikā iesniedzamas Gulbenes novada domei (206.kabinetā, Ābeļu ielā 2, Gulbenē) vai nosūtot pa pastu uz šādu adresi: Ābeļu iela 2, Gulbene, LV-4401, vai nosūtot elektroniski uz adresi: dome@gulbene.lv.”

Sabiedriskās apspriešanas sanāksmē 2001.gada 6.decembrī, kas notika Lejasciema pagasta pārvaldes ēkas 2.stāvā, Rīgas ielā 11A, piedalījās novada domes un pagasta pārvaldes darbinieki un plānojuma grozījumu ierosinātāja pārstāve Sandra Medne, kopā 11 dalībnieki.

Sanāksmes laikā priekšlikumi vai iebildumi netika izteikti.

Sabiedriskās apspriešanas laikā no 2011.gada 14.novembra līdz 27.decembrim netika saņemti fizisku vai juridisku personu iesniegumi vai mutiski priekšlikumi.

Sniegt atzinumu par plānojuma grozījumu 1.redakciju tika pieprasīts no institūcijām, kas bija sniegušas plānojuma izstrādes nosacījumus.

Pārskatam pievienots „Ziņojums par „Gulbenes novada Lejasciema pagasta teritorijas plānojuma (grozījumi) 2008. - 2020.gadam” grozījumu 1. redakcijas sabiedriskās apspriešanas lakā institūciju atzinumos izteikto priekšlikumu ievērošanu plānošanas procesā”.

Ziņojums par Gulbenes novada Lejasciema pagasta teritorijas plānojuma 2008. - 2020.gadam grozījumu 1. redakcijas sabiedriskās apspriešanas institūciju atzinumos izteikto priekšlikumu ievērošanu plānošanas procesā

N.p.k.	Saņemtie atzinumi	Saņemšanas datums	Rīcība plānošanas procesā
1.	**LR valsts vides dienesta Madonas reģionālā vides pārvalde**	12.12.2011.	
	Nav iebildumu		
2.	**Latvijas Republikas valsts kultūras pieminekļu aizsardzības inspekcija**	02.12.2011.	
	Nav iebildumu		
3.	Valsts Zemes dienests	29.11.2011.	
	Nav iebildumu		
4.	AS Latvenergo	19.12.2011.	
	Nav iebildumu		
5.	AS Latvijas gāze	12.12.2011.	
	Nav iebildumu		
6.	Latvijas republikas veselības ministrijas Veselības inspekcija	29.12.2011.	
	Nav iebildumu		
7.	Valsts meža dienesta Ziemeļaustrumu virsmežniecība	29.12.2011.	
	Nav iebildumu		
8.	Vidzemes plānošanas reģions	30.12.2011	
	Nav iebildumu		
9.	**Latvijas Republikas Vides aizsardzības un reģionālās attīstības ministrija Dabas aizsardzības pārvalde**	17.11.2011.	
	Lūdzam veikt labojumus kartē „Gulbenes novada Lejasciema pagasta teritorijas plānojums 2008.-2020.gadam ar 201_.gada __._____grozījumiem Lejasciema ciema plānotā (atļautā) izmantošana – koriģēt Gaujas un Tirzas aizsargjoslu, jo atbilstoši Aizsargjoslu likuma 7.panta otrās daļas 2.punkta „b” apakšpunktam aizsargjoslas gar ūdensobjektiem ar applūstošu teritoriju tiek		Novērsta tehniska kļūda publicētajā kartē, jo pēc precizēto aizsargjoslu iezīmēšanas nebija nodzēsta iepriekš iezīmētā aizsargjosla. Valsts zemes dienestam elektroniski tika iesniegti un saskaņoti dati ar precizētajām upju aizsargjoslām. Domes lēmumam pievienota un sabiedriskajā apspriešanā izdrukātā veidā

	noteiktas visā applūstošās teritorijas platumā. Pašreiz sabiedriskajai apspriešanai nodotajā kartē upju aizsargjosla iezīmēta 10 m (Tirzai) un 20 m (Gaujai) platumā, un lielākajā daļā teritorijas ir šaurāka par applūstošo teritoriju. Vēršam jūsu uzmanību, ka minētā neatbilstība ir pretrunā ar Jūsu vēstulē uzskaitīto veikto labojumu 1.punktu, kur teikts, ka Lejasciema ciema teritorijā iezīmētas applūstošās teritorijas un attiecīgi precizētas Gaujas un Tirzas upes aizsargjoslas. Lūdzam precizēt apbūves noteikumus, norādot plānotās izmantošanas aprobežojumus applūstošajās teritorijās, kas teritorijas plānojumā paredzētas apbūvei, atbilstoši Aizsargjoslu likuma 37.panta pirmās daļas 4.punkta nosacījumiem		lietota karte ar precizētajām upju aizsargjoslām. Lēmumā par grozījumiem II sējumā „Lejasciema pagasta zemes izmantošanas un apbūves noteikumi” papildināts 8.nodaļas „Aizsargjoslas” 8.1.1.punkts ar 6.apakšpunktu šādā redakcijā: „Aprobežojumus applūstošās teritorijās nosaka Aizsargjoslu likuma 37.panta pirmās daļas ceturtais punkts”. Pašvaldība nekādus papildus aprobežojumus šajās teritorijās nav noteikusi.

Pārskatu sagatavoja Gulbenes novada domes Attīstības un īpašumu nodaļas teritorijas plānotāja Marta Mikolaja

3.3.Ziņojums par vietējās pašvaldības teritorijas plānojuma atbilstību augstāka plānošanas līmeņa teritorijas plānojuma prasībām

Spēkā esošais Lejasciema pagasta teritorijas plānojums, kas apstiprināts ar Lejasciema pagasta padomes 2008.gada 22.janvāra lēmumu „Par saistošo noteikumu Nr.1 „Lejasciema pagasta teritorijas plānojuma grozījumi 2008.- 2020.gadam" apstiprināšanu" (protokols Nr. 1,1.#), ir izstrādāts ņemot vērā plānojuma atbilstību augstāka plānošanas līmeņa teritorijas plānojuma prasībām.

Gulbenes novada Lejasciema pagasta teritorijas plānojuma grozījumi sagatavoti, pamatojoties uz fiziskas personas Riharda Kūļa 2011.gada 7.jūlija iesniegumu, kurā tika lūgts grozīt lietošanas mērķi īpašumam „Zutiņi", nosakot to kā individuālo dzīvojamo māju apbūves teritoriju, veicot grozījumus un mainot spēkā esošo zemes gabala lietošanas mērķi plānojuma kartogrāfiskajā daļā, kartē „Gulbenes rajona Lejasciema pagasta plānotā (atļautā) teritorijas izmantošana" (1. un 2.karte, M 1: 2000, Lejasciema ciema plānotā (atļautā) izmantošana).

Darba uzdevumā cita veida grozījumu veikšana vai plānojuma uzlabošana netika paredzēta.

Sagatavojot plānojuma grozījumu 1.redakciju, tika ņemts vērā Dabas aizsardzības pārvaldes nosacījums iezīmēt applūstošās teritorijas Gaujas un Tirzas upei, vienlaicīgi precizējot šo upju aizsargjoslu atbilstoši Aizsargjoslu likuma prasībām.

Atbilstoši valsts kultūras pieminekļu aizsardzības inspekcijas nosacījumiem tika precizēts kultūras pieminekļu skaits Lejasciema ciemā, izslēdzot vienu kultūras pieminekļa statusu zaudējušu objektu kopā ar tā aizsargjoslu.

Darba gaitā atklājās neprecīzi iezīmēta aizsargjosla hidroloģisko novēroju stacijai „Lejasciems", kas tika koriģēta atbilstoši Valsts vides, ģeoloģijas un meteoroloģijas centra sniegtajai informācijai.

Ņemot vērā to, ka daļa plānotās apbūves teritorijas īpašumā „Zutiņi" ietilpst applūstošajā teritorijā (Tirzas upes ielejā), šī īpašuma daļa iezīmēta kā dabas pamatne bez apbūves tiesībām.

Īpašuma dalīšana mazākos apbūves gabalos nav paredzēta, tāpēc izstrādāt detālplānojumu šai teritorijai nav nepieciešams.

Papildus darba uzdevumam veiktie grozījumi izriet no normatīvo aktu prasībām un atbilst augstāka plānošanas līmeņa teritorijas plānojuma prasībām.

Ziņojumu sagatavoja teritorijas plānotāja M.Mikolaja

3.4. Vidzemes plānošanas reģiona atzinums

VIDZEMES PLĀNOŠANAS REĢIONS
Reģ. Nr. 90002180246
Jāņa Poruka iela 8-108, Cēsis, Cēsu novads, LV 4101
Tālrunis 64116006, fakss 64116012
www.vidzeme.lv, e-pasts: vidzeme@vidzeme.lv

C ē s ī s

09.03.2012. Nr. 1-15.1/126

Uz 14.02.2012. Nr. DGN/4-16/12/403

Gulbens novada domei
elektroniski: dome@gulbene.lv

Par Gulbenes novada Lejasciema pagasta teritorijas plānojuma 2008.-2020. g. Grozījumu galīgo redakciju

Vidzemes plānošanas reģions (turpmāk-reģions) ir saņēmis Jūsu 14.02.2012. vēstuli nr. DGN/4-16/12/403 „Par atzinuma sniegšanu Gulbenes novada Lejasciema pagasta teritorijas plānojuma 2008.-2020. gadam grozījumu galīgajai redakcijai", kas saskaņā ar Ministru kabineta 2009.gada 6.oktobra noteikumu Nr.1148 „Vietējās pašvaldības teritorijas plānošanas noteikumi" (turpmāk – noteikumi Nr.1148) 42.1.apakšpunktu ir apstiprināti galīgajā redakcijā. (Gulbenes novada domes 31.01.2012. lēmums Nr. 2., 24§).

Reģionā saņemti šādi Gulbenes novada Lejasciema pagasta teritorijas plānojuma grozījumu galīgās redakcijas dokumenti:-

Grafiskais materiāls – Gulbenes novada Lejasciema pagasta Lejasciema ciema plānotās (atļautās) izmantošanas kartes – 2 kartes
Pārskats par Gulbenes novada Lejasciema pagasta teritorijas plānojuma grozījumu izstrādi – elektroniski – 1 CD nesējs

Iepazīstoties ar iesniegtajiem Gulbenes novada Lejasciema pagasta teritorijas plānojuma grozījumu materiāliem tika konstatēts, ka Lejasciema pagasta teritorijas plānojuma grozījumiem nav pievienots Paskaidrojuma raksts, topogrāfiskā karte, uz kuras pamata izstrādāti Lejasciema pagasta teritorijas plānojuma grozījumi, kā arī esošās izmantošanas karte. Uz grafiskā materiāla nav atsauce par galīgās redakcijas apstiprināšanu.

Atbilstoši noteikumu Nr. 1148 47. punkta prasībām, Gulbenes novada Lejasciema pagasta teritorijas plānojuma grozījumi ir apstiprināmi un izdodami pašvaldības saistošie noteikumi par teritorijas plānojuma grafisko daļu un teritorijas izmantošanas un apbūves noteikumiem.

Saskaņā ar noteikumu Nr.1148 48.punktu, divu nedēļu laikā pēc vietējās pašvaldības teritorijas plānojuma grozījumu stāšanās spēkā vietējai pašvaldībai iesniegt normatīvajos aktos noteiktajā kārtībā apliecinātu vietējās pašvaldības teritorijas plānojumu grozījumus zināšanai:

1. Vides aizsardzības un reģionālās attīstības ministrijā – vietējās pašvaldības teritorijas plānojuma eksemplāru papīra formā un elektroniski, kā arī apliecinājumu noteikumu Nr.1148 47.punktā minētajai publikācijai laikrakstā "Latvijas Vēstnesis";

2. Valsts zemes dienesta Vidzemes reģionālajā nodaļā – grafiskās daļas un teritorijas izmantošanas un apbūves noteikumu eksemplāru papīra formā, kā arī grafiskās daļas karti (plānu), kurā attēlota teritorijas plānotā (atļautā) izmantošana un aizsargjoslas (elektroniski vektordatu formā, LKS 92 koordinātu sistēmā);
3. Madonas reģionālajā vides pārvaldē – vietējās pašvaldības teritorijas plānojumu elektroniski;

Vēršam Jūsu uzmanību uz to, ka saskaņā ar Teritorijas attīstības plānošanas likuma (spēka no 01.12.2011.), 25. Panta (4) daļas prasībām, saistošie noteikumi ir realizējami tikai tad, kad ir pabeigtas Teritorijas attīstības plānošanas likuma 27. panta trešajā daļā minētās darbības.

Iesniedzot Vidzemes plānošanas reģionā Gulbenes novada Lejasciema pagasta teritorijas plānojuma grozījumus, lūdzam izvērtēt un ņemt vērā atzinumā norādītas nepilnības un noformēt plānojumu atbilstoši noteikumu Nr.1148 prasībām.

Pielikumā Gulbenes novada Lejasciema pagasta teritorijas plānojuma 2008.-2020. gadam izvērtējums uz 10 lp.

Administrācijas vadītāja	ŠIS DOKUMENTS IR ELEKTRONISKI PARAKSTĪTS AR DROŠU ELEKTRONISKO PARAKSTU UN SATUR LAIKA ZĪMOGU	Guna Kalniņa-Priede

Ieva Kalniņa
ieva.kalnina@vidzeme.lv
+371 64116006

Pielikums Plānošanas reģiona atzinumam
par Gulbenes novada, Lejasciema pagasta teritorijas plānojuma 2008.-2020. gadam grozījumiem

Gulbenes novada Lejasciema pagasta teritorijas plānojuma 2008.-2020. gadam grozījumu izvērtēšana

PROCEDŪRAS ANALĪZE
(MK noteikumi Nr. 1148.apstiprināti 06.10.2009.)

Procedūras posmi	Punkts noteikumos	Atzīme par izpildi	Pamatojums
Vietējās pašvaldības teritorijas plānojuma, teritorijas plānojuma grozījumu, detālplānojuma un tā grozījumu sabiedrisko apspriešanu organizē pēc pirmās redakcijas izstrādes (izņemot gadījumu, ja teritorijas plānojuma grozījumus izstrādā šo noteikumu 50.punktā noteiktajā kārtībā).	10.	Izpildīts	Pievienots Gulbenes novada DOMES 28.07.2011. lēmums Nr.11. 16§., kā arī 27.10.2011. lēmums par plānojuma izstrādes uzsākšanu, darba uzdevuma apstiprināšanu atbilstoši MK 1148
Vietējā pašvaldība pieprasa **nosacījumus** vietējās pašvaldības teritorijas plānojuma un tā grozījumu izstrādei un atzinumus par izstrādāto vietējās pašvaldības teritorijas plānojuma un tā grozījumu redakciju šādām darba uzdevumā ietvertajām institūcijām:	**13.p.**		Pārskats par Gulbenes novada, Lejasciema pagasta teritorijas plānojuma 2008.-2020. gadam grozījumu izstrādi, 3. daļa
• reģionālā vides pārvalde	**13.1.**	Izpildīts	N.: 26.08.2011., Nr.6.5.-27/875; A.: 24.11.2011., Nr. 6.5.-27/1158 ***bez iebildumiem*;**
• VKPAI	**13.2.**	Ir izpildīts	N.: 11.08.2011., Nr.06-11/1650 A.: 30.11.2011., Nr.06-11/2429 ***bez iebildumiem*,**
• VAS „Latvijas valsts ceļi"	**13.3.**	Ir izpildīts	N.: pieprasīti ar Gulbenes novada domes 02.08.2011. vēstuli nr. DGN/4-16/11/1599
• Veselības inspekcija"	**13.4.**	Ir izpildīts	**N.**: 15.09.2011., Nr. 5.8-34/9175 A.: 22.11.2011., Nr.15, bez iebildumiem
• Valsts zemes dienesta reģionālā nodaļa	**13.5.**	Ir izpildīts	**N.**: 17.08.2011. nr. 2-04-V/2496 A.: 29.11.2011. Nr. 10-07/CA/87693/9723,**bez iebildumiem**
• Dabas aizsardzības pārvalde		Daļēji izpildīts	**N.:** 19.08.2011. Nr. D3.15/97. A.: 14.11.2011. Nr. D3.15/134, **ar iebildumiem,**

• VAS „Latvenergo"	**13.6.**	Ir izpildīts	**N.**: 13.09.2011., Nr.01VL00-13/7147 A.: 15.12.2011. nr. 01VL00-13/9695, bez iebildumiem
• AS „Latvijas gāze"	**13.7.**	Ir izpildīts	**N.**: 25.08.2011. nr. 27.4-1/2211 A.: 08.12.2011., Nr.27.4-1/3200 bez **iebildumiem,**
• Valsts ugunsdzēsības un glābšanas dienests	**13.8.**	Daļēji izpildīts	N.: pieprasīti ar Gulbenes novada domes 02.08.2011. vēstuli nr. DGN/4-16/11/1599
• Vidzemes plānošanas reģions	**13.9.**	Daļēji izpildīts	**N.**: 15.08.2011. nr. 1-15.1/414 **A.**: 3012.2011., 1-15.1/604, saskaņots
• VSIA Zemkopības ministrijas nekustamie īpašumi			**N.** 16.08.2011. nr.V2-5/262
• Valsts meža dienesta reģionālajai struktūrvienība	**13.11.**	Ir izpildīts	**N.:** 25.08.2011., Nr. 5-11/304 A.: 29.11.2011., Nr.5-11/**538 bez iebildumiem,**
Ja teritorijas plānojuma grozījumus izstrādā šo noteikumu 50.punktā noteiktajā kārtībā, vietējā pašvaldība pieprasa informāciju un/vai nosacījumus vietējās pašvaldības teritorijas plānojuma grozījumu izstrādei no tām šo noteikumu 13.punktā minētajām institūcijām, kuru kompetenci skar normatīvajos aktos noteiktās izmaiņas vietējās pašvaldības administratīvās teritorijas daļas plānotajā (atļautajā) izmantošanā vai izmantošanas aprobežojumos.	14.	**n/a**	
Izstrādājot vietējās pašvaldības teritorijas plānojumu, detālplānojumu un to grozījumus, kas ietekmē citas pašvaldības, kuru administratīvās teritorijas robežojas ar attiecīgā plānojuma teritoriju, vietējā pašvaldība informē par to attiecīgās pašvaldības un noskaidro to viedokli:	18.	n/a	Grozījumu izstrāde neietekmē kaimiņu pašvaldības
• nosūtot lēmumu kopijas par vietējās pašvaldības teritorijas plānojuma, detālplānojuma un to grozījumu izstrādes uzsākšanu;	18.1.	**n/a**	Grozījumu izstrāde neietekmē kaimiņu pašvaldības
• paziņojot par sabiedriskās apspriešanas pasākumiem;	18.2.	**n/a**	Grozījumu izstrāde neietekmē kaimiņu pašvaldības

• lūdzot sniegt nosacījumus un atzinumu par izstrādātā vietējās pašvaldības teritorijas plānojuma, detālplānojuma un to grozījumu redakciju.	18.3.	**n/a**	Grozījumu izstrāde neietekmē kaimiņu pašvaldības
vietējās pašvaldības dome pieņem lēmumu par vietējās pašvaldības teritorijas plānojuma grozījumu izstrādi, apstiprina izstrādes vadītāju un darba uzdevumu.	49.1.p.	Izpildīts	Pārskatam pievienots Gulbenes novada domes 28.07.2011. lēmums Nr.11. 16§ par Gulbenes novada Lejasciema pagasta teritorijas plānojuma grozījumu izstrādes uzsākšanu,, darba uzdevuma apstiprināšanu un izstrādes vadītāja apstiprināšanu 27.10.2011. lēmuma izraksts (prot. Nr. 15., 18§) par 2011. gada 28. jūlija lēmuma grozījumiem, darba uzdevuma grozījumiem, Pievienots darba uzdevums. Plānojuma izstrādes vadītāja Guna Švika
Darba uzdevumā norāda:	49.1.	Izpildīts	Pārskatam pievienots darba uzdevums
• pamatojumu;	49.1.1.	Izpildīts	Norādīts pamatojums
• institūcijas, no kurām saņemami nosacījumi un atzinumi;	49.1.2.	Izpildīts	Noteiktas institūcijas saskaņā ar MK noteikumiem
• pasākumus sabiedrības informēšanai par attiecīgajiem grozījumiem;	49.1.3.	Izpildīts	Pievienots izstrādes darba grafiks un sabiedrības informēšanas pasākumi
paziņojumu par grozījumu uzsākšanu ievieto vietējās pašvaldības mājaslapā internetā un publicē vietējā laikrakstā un laikrakstā "Latvijas Vēstnesis";	49.2.	Izpildīts	Sludinājums laikrakstā ''Latvijas Vēstnesis'' 11.08.2011. Laikrakstā „Dzirkstele"- 06.08.2011. Pievienotas izdruka no pašvaldības mājas lapas 02.08.2011.
grozījumu sabiedrisko apspriešanu organizē noteikumu: 38., 39., 40. 41.punktā noteiktajā kārtībā	49.3.	Skatīt zemāk	
Paziņojumu par sabiedrisko apspriešanu, kas ilgst ne mazāk par sešām nedēļām, vietējā pašvaldība publicē vietējā laikrakstā un laikrakstā "Latvijas Vēstnesis", kā arī ievieto vietējās pašvaldības mājaslapā internetā. Ja teritorijas plānojumam tiek veikts stratēģiskais ietekmes uz vidi novērtējums, teritorijas plānojuma sabiedrisko apspriešanu var apvienot ar vides pārskata projekta sabiedrisko	38.	Izpildīts	Gulbenes novada domes 27.10.2011. lēmums (prot. Nr. 15, 19§) par Lejasciema pagasta teritorijas plānojuma grozījumu 1. redakcijas nodošanu sabiedriskajai apspriešanai un atzinumu saņemšanai. Sabiedriskā apspriešana organizēta sešas nedēļas no 14.11.2011.-27.12.2011.

apspriešanu. Paziņojumā norāda:			sludinājums laikrakstā 'Latvijas Vēstnesis". 10.11.2011., laikrakstā Gulbenes novada ziņas 14.11.2011., informācija ievietota Gulbenes novada mājas lapā 03.11.2011,
• vietējās pašvaldības domes lēmumu par vietējās pašvaldības teritorijas plānojuma pirmās redakcijas nodošanu sabiedriskajai apspriešanai un atzinumu saņemšanai;	38.1.	Izpildīts	Sludinājumā norādīta atsauce uz Gulbenes novada domes lēmumu.
• sabiedriskās apspriešanas termiņu;	38.2	Izpildīts	Termiņš norādīts
• vietējās pašvaldības teritorijas plānojuma pirmās redakcijas izstādīšanas vietu un laiku;	38.3	Izpildīts	Norādīta vieta– Ābeļu iela 2, Gulbene un Lejasciema pagasta pārvalde, Rīgas iela 11A, Lejasciemā
• sabiedriskās apspriešanas pasākumu norises vietu un laiku;	38.4	Izpildīts	Norādīta sabiedriskās apspriešanas sapulces vieta. Lejasciema pagasta pārvalde, Rīgas iela 11A, Lejasciemā.
• apmeklētāju pieņemšanas un rakstisko priekšlikumu iesniegšanas vietu un laiku.	38.5	Izpildīts	Norādīti apmeklētāju pieņemšanas un rakstisko priekšlikumu iesniegšanas vietas un laiks.
Sabiedriskās apspriešanas laikā vietējās pašvaldības vai tās institūcijas telpās izstāda vismaz šādus materiālus un dokumentus:	39.		.
• vietējās pašvaldības teritorijas plānojuma pirmo redakciju;	39.1.	Izpildīts	Ievietots paziņojums presē, ka var iepazīties ar plānojuma 1. redakciju.
• spēkā esošo vietējās pašvaldības teritorijas plānojumu;	39.2.	Izpildīts	Informācija par spēkā esošo teritorijas plānojumu ievietots gulbenes novada mājas lapā
• vietējās pašvaldības attīstības programmu.	39.3	**Nav informācijas**	
grozījumu sabiedrisko apspriešanu organizē divu nedēļu laikā pēc vietējās pašvaldības teritorijas plānojuma grozījumu pirmās redakcijas izstrādes.	49.3.	**n/a**	Gulbenes novada domes 27.10.2011. lēmums, sabiedriskā apspriešana organizēta no 14.11.2011.-27.12.2011
Pēc sabiedriskās apspriešanas beigām izstrādes vadītājs vai darba grupa sagatavo sabiedriskās apspriešanas materiālus. Sabiedriskās apspriešanas materiālos ietver:	41.		

• paziņojumus un publikācijas presē;	41.1.	Izpildīts	Pievienotas publikācijas presē un novada mājas lapā.
• informāciju par sabiedriskajā apspriešanā izstādītiem vietējās pašvaldības teritorijas plānojuma dokumentiem un materiāliem;	41.2.	**Nav izpildīts**	Pārskatam nav pievienota informācija par sabiedriskajā apspriešanā izstādītiem vietējās pašvaldības teritorijas plānojuma dokumentiem un materiāliem.
• sabiedriskās apspriešanas pasākumu sarakstu;	41.3.	Izpildīts	Pārskatam pievienoti 06.12.2012. sabiedriskās apspriešanas sapulces protokols.
• ziņojumu par vērā ņemtajiem un noraidītajiem fizisko un juridisko personu priekšlikumiem un iebildumiem;	41.4.	Izpildīts	Pārskatā norādīts, ka fizisko un juridisko personu iesniegumi nav saņemti
• sabiedriskās apspriešanas sanāksmju protokolus, kas noformēti normatīvajos aktos par dokumentu izstrādāšanu un noformēšanu noteiktajā kārtībā.	41.5	Izpildīts	Pārskatam pievienots sabiedriskās apspriešanas sapulces 2011. gada 6. decembrī protokols
Pēc 1.redakcijas un pielikumu izskatīšanas, vietējā pašvaldība pieņem vienu no lēmumiem:	**42.p.**	Ir izpildīts	
• noteikt kā galīgo redakciju un 1 nedēļas laikā nosūta Vidzemes plānošanas reģionam atzinuma saņemšanai;	**42.1.**	Ir izpildīts	31.01.2012. Gulbenes novada domes lēmums par Lejasciema pagasta teritorijas plānojuma grozījumu galīgās redakcijas apstiprināšanu.
• pilnveidot 1.redakciju atbilstoši institūciju atzinumiem un sabiedriskās apspriešanas rezultātiem sagatavot galīgo redakciju	**42.2.**	n/a	
• noraidīt pirmo redakciju un izstrādāt no jauna.	**42.3.**	n/a	
Ja pieņem 42.2. apakšpunktā noteikto lēmumu, tad nodrošina iepazīties ar galīgo redakciju šādā kārtībā:	**45.p.**	**n/a**	
• elektroniski paziņo institūcijām, kas sniegušas	**45.1.**	**n/a**	

atzinumus par vietējās pašvaldības teritorijas plānojumu, un publicē vietējā laikrakstā un vietējās pašvaldības mājaslapā internetā informāciju par vietu un laiku, kurā vismaz trīs nedēļas var iepazīties ar vietējās pašvaldības teritorijas plānojuma galīgo redakciju un iesniegta atsauksmes;			
• publicē vietējā laikrakstā un mājas lapā informāciju: ➢ par vietu;	**45.1.**	**n/a**	
➢ laiku, kurā vismaz 3 nedēļas var iepazīties ar teritorijas plānojuma galīgo redakciju un atkārtoti iesniegt atzinumus un atsauksmes;	**45.1.**	n/a	
➢ nodrošina iespēju institūcijām, kas sniegušas atzinumus par vietējās pašvaldības teritorijas plānojumu, izskatīt vietējās pašvaldības teritorijas plānojuma galīgās redakcijas dokumentāciju.	**45.2.**	**n/a**	

SATURA ANALĪZE

Gulbenes novada Lejasciema pagasta teritorijas plānojuma 2008-2020 izvērtēšana

(MK noteikumi Nr. 1148.aptiprināti 06.10.2009.)

Pozīcija	Punkts noteik.	Atzīme par izpildi	Pamatojums
Vietējās pašvaldības teritorijas plānojums ir vietējās pašvaldības administratīvās teritorijas plānojums, kurā parādīta teritorijas pašreizējā izmantošana, noteikta plānotā (atļautā) izmantošana un izmantošanas aprobežojumi ar ilgtermiņa perspektīvu uz 12 gadiem	5.	Izpildīts	
Vietējās pašvaldības teritorijas plānojuma, detālplānojuma un to grozījumu kartēs (plānos) norāda tās koordinātu sistēmu, koordinātu tīklu, nosaukumu, mērogu, lietotos apzīmējumus un izstrādātāju. Ja kartes (plāna) izdruka ir veikta citā mērogā nekā kartogrāfiskā pamatne, papildus mērogam norāda arī pamatnes noteiktību.	21.		
• koordinātu sistēmu;		Izpildīts	LKS-92 koordinātu sistēma
• koordinātu tīklu;		Izpildīts	attēlots
• nosaukumu;		Izpildīts	Kartogrāfiskajam materiālam ir nosaukums.
• mērogu		Izpildīts	Ir norādīts
• lietotos apzīmējumus		Izpildīts	Lietotie apzīmējumi atšifrēti,
• izstrādātāju		Izpildīts	Gulbenes novada dome
• ja kartes izdruka ir veikta citā mērogā nekā kartogrāfiskā pamatne, papildus mērogam norāda arī pamatnes noteiktību.		Izpildīts	Atsevišķās kartogrāfiskā materiāla kartēs norādīts, ka pamatkartes mēroga noteiktība ir 1:10000.

Paskaidrojuma rakstā ietilpst vismaz šāda informācija:	**26.p.**		
• teritorijas attīstības mērķi un virzieni;	**26.2.**	**Nav izpildīts**	Paskaidrojuma raksts nav pievienots
• vietējās pašvaldības teritorijas plānojuma risinājumu apraksts un pamatojums.	**26.3.**	**Nav izpildīts**	Paskaidrojuma raksts nav pievienots. informācija par veiktajiem grozījumiem sniegta pārskatā.
Grafiskajā daļā ietilpst vismaz šāda informācija:	**27.p.**		

• topogrāfiskā karte (plāns) kas izmantota vietējās pašvaldības teritorijas plānojuma sagatavošanai	**27.1.**	**Nav Izpildīts**	Nav pievienota
• karte (plāns), kurā parādīta teritorijas pašreizējā izmantošana	**27.2**	**Nav Izpildīts**	Nav pievienota
• karte (plāns), kurā parādīta teritorijas plānotā (atļautā) izmantošana	**27.3**	**Izpildīts**	Nav pievienota atsevišķa karte. Plānotās inženierkomunikācijas attēlotas atļautās izmantošanas kartē
• karte kur parādīta plānoto maģistrālo inženiertehnisko komunikāciju un satiksmes infrastruktūras izvietojumu	**27.3.1.**	Izpildīts	Nav pievienota atsevišķa karte. Plānotās inženierkomunikācijas attēlotas atļautās izmantošanas kartē"
• karte kur parādītas aizsargjoslas (aizsardzības zonas) un riska teritorijas, kuru attēlošana iespējama izvēlētajā kartes (plāna) mērogā	**27.3.2.**	Izpildīts	Aizsargjoslas attēlotas plānotās(atļautās) izmantošanas kartē
• karte kur parādītas teritorijas, kurām izstrādājami detālplānojumi	**27.3.3**	Izpildīts	Grafiskā materiāla, atļautās izmantošanas kartēs
• citas kartes	**27.3.4.**	n/a	
Pārskatā par vietējās pašvaldības teritorijas plānojuma izstrādi ietilpst:	**29.p.**	Izpildīts	Pārskats Gulbenes novada, Lejasciema pagasta teritorijas plānojuma grozījumu izstrādi
• vietējās pašvaldības lēmumi par vietējās pašvaldības teritorijas plānojuma izstrādes uzsākšanu, darba uzdevuma apstiprināšanu, sabiedriskās apspriešanas organizēšanu un vietējās pašvaldības teritorijas plānojuma apstiprināšanu;	**29.1.**	Izpildīts	Pašvaldības lēmumu izraksti iekļauti
• sabiedriskās apspriešanas materiāli (ietverot ziņojumu par vērā ņemtajiem un noraidītajiem fizisko un juridisko personu priekšlikumiem un iebildumiem);	**29.2.**	Izpildīts	Pievienota ziņojums fizisko un juridisko personu iesniegumi nav saņemti
• institūciju sniegtā informācija, nosacījumi un atzinumi;	**29.3.**	Izpildīts	Iekļauti pārskatā
• ziņojums par institūciju nosacījumu ievērošanu;	**29.4.**	Izpildīts	Pievienots ziņojums par institūciju nosacījumu un atzinumu ievērošanu.

• ziņojums par vietējās pašvaldības teritorijas plānojuma atbilstību augstāka līmeņa teritorijas plānojuma prasībām;	**29.5.**	Izpildīts	Pievienots
• cita informācija, kas izmantota vietējās pašvaldības teritorijas plānojuma izstrādei.	**29.6.**	n/a	
Vietējās pašvaldības teritorijas plānojumu izstrādā, ņemot vērā:	**30.p.**		
• spēkā esošo teritorijas plānojumu (ja tāds ir);	**30.1.**		Darba uzdevumā norādīts, ka jāņem vērā
• attīstības programmu;	**30.2.**	**Nav izpildīts**	**Nav sniegta informācija**
• zemes īpašumu struktūru;	**30.3.**		**Nav informācija**
• darba uzdevumu plānojuma izstrādei;	**30.4.**	Izpildīts	Teritorijas plānojuma grozījumi izstrādāti saskaņā ar apstiprināto darba uzdevumu.
• augstāka plānošanas līmeņa teritorijas plānojumu, nacionālās programmas un nozaru attīstības plānus;	**30.5.**	Izpildīts	Pārskatam pievienots ziņojums par augstāka plānošanas līmeņa plānošanas dokumentu ievērošanu
• to vietējo pašvaldību teritorijas plānojumus un attīstības programmas, kuras robežojas ar plānojamo teritoriju;	**30.6.**	n/a	Plānojuma grozījumu izstrāde, neskar kaimiņu pašvaldības
• valsts institūciju un pašvaldību plānošanas dokumentus, kuri attiecas uz plānojamo teritoriju;	**30.7.**	Izpildīts	Saņemti institūciju nosacījumi un atzinumi.
• īpaši aizsargājamo dabas un kultūrvēsturisko teritoriju, kultūras pieminekļu aizsardzības un izmantošanas noteikumus un dabas aizsardzības plānus;	**30.8.**	Izpildīts	Saņemti nosacījumi un atzinumi par plānojuma 1. Redakciju
• vides pārskatu un kompetentās institūcijas atzinumu par vides pārskatu saskaņā ar likumu....;	**30.9.**	Izpildīts	Vides pārraudzības valsts biroja 16.09.2011. lēmums Nr. 60 ''Par stratēģiskā ietekmes uz vidi novērtējuma procedūras nepiemērošanu''
• upju baseinu apgabala apsaimniekošanas plānus (ja tādi ir).	**30.10.**	Nav attiecināms	.
Vietējās pašvaldības teritorijas plānojuma izstrādei izmanto Latvijas ģeodēziskajā koordinātu sistēmā LKS 92 TM izstrādātu *pilnu topogrāfisko karti* (ne vecāku par	**31.p.**	**Nav izpildīts**	**Nav pievienota topogrāfiskā karte, uz kuras pamata ir izstrādāti Lejasciema pagasta teritorijas plānojuma grozījumi, kā to MK 1148**

pieciem gadiem)topogrāfisko karti ar mēroga noteiktību 1:10000, bet atsevišķām teritorijas daļām, ja nepieciešams, mērogā 1:5000 vai 1:2000.			**prasības**

STRATĒĢISKAIS IETEKMES UZ VIDI NOVĒRTĒJUMS

Vai Vides pārraudzības valsts birojam iesniegts rakstveida iesniegums par SIVN?	Izpildīts	Pievienota Gulbenes novada pašvaldības 09.09.2011. vēstule nr. GND/4-16/11/1847, par gulbenes novada Lejasciema pagasta teritorijas plānojuma grozījumu izstrādes uzsākšanu.
Vai saņemts Vides pārraudzības valsts biroja lēmums par SIVN piemērošanu/nepiemērošanu?	Izpildīts	Vides pārraudzības valsts biroja 16.09.2011. lēmums Nr. 60 ''Par stratēģiskā ietekmes uz vidi novērtējuma procedūras nepiemērošanu''
Vai saņemts Vides pārraudzības valsts biroja pozitīvs atzinums par SIVN?	Nav attiecināms	SIVN nav jāveic

KVALITĀTE

Atbilstība reģiona teritorijas plānojumam	Izpildīts	Pieprasīti nosacījumi un sniegts atzinums par teritorijas plānojuma grozījumu izstrādi, saskaņots
Plānojuma noformējums (Atbilstoši Dokumentu juridiskā spēka likumam)	**Nav izpildīts**	**Teritorijas plānojuma galīgās redakcijas materiāli (pārskats) iesniegti elektroniski. Grafiskais materiāls ir apstiprināti ar parakstu un zīmogu, nav atsauces par galīgās redakcijas apstiprināšanu.**
Grafiskā materiāla veids un noformējums	**Daļēji izpildīts**	Grafiskais materiāls nav ievietots atsevišķā sējumā, **uz grafiskā materiāla nav atsauces par galīgās redakcijas apstiprināšanu**

Teritorijas plānošanas nodaļas vadītāja
I.Kalniņa
64116006
e-pasts: ieva.kalnina@vidzeme.lv

3.5. Gulbenes novada domes paskaidrojumi par Vidzemes plānošanas reģiona atzinumā minētajiem trūkumiem

Gulbenes novada domes paskaidrojumi par Vidzemes plānošanas reģiona atzinumā minētajiem trūkumiem
SATURA ANALĪZE
(MK noteikumi Nr.1148.aptiprināti 06.10.2009.)

Pozīcija	Punkts noteik.	Atzīme par izpildi	Pamatojums	Gulbenes novada domes paskaidrojumi
Paskaidrojuma rakstā ietilpst vismaz šāda informācija:	**26.p.**			
• teritorijas attīstības mērķi un virzieni;	**26.2.**	**Nav izpildīts**	Paskaidrojuma raksts nav pievienots	Lejasciema plānojuma grozījumi saskaņā ar darba uzdevumu attiecas tikai uz vienu karti - Lejasciema ciema plānotā (atļautā) izmantošana. Plānojuma teksta daļa palikusi spēkā.
• vietējās pašvaldības teritorijas plānojuma risinājumu apraksts un pamatojums.	**26.3.**	**Nav izpildīts**	Paskaidrojuma raksts nav pievienots. informācija par veiktajiem grozījumiem sniegta pārskatā.	Ar novada domes lēmumu I sējuma "Paskaidrojuma raksts" ievads papildināts ar jaunu nodaļu 1.7 "Lejasciema pagasta teritorijas plānojuma (grozījumi) 2008. – 2020.gads grozījumu sagatavošanas pamatojums un izvēlētie risinājumi".
Grafiskajā daļā ietilpst vismaz šāda informācija:	**27.p.**			
• topogrāfiskā karte (plāns) kas izmantota vietējās pašvaldības teritorijas plānojuma sagatavošanai	**27.1.**	**Nav Izpildīts**	Nav pievienota	Gulbenes novada domes rīcībā netika nodota topogrāfiskā karte, uz kuras pamata izstrādāts spēkā esošais Lejasciema pagasta teritorijas plānojums.
• karte (plāns), kurā parādīta teritorijas pašreizējā izmantošana	**27.2**	**Nav Izpildīts**	Nav pievienota	Spēkā esošā pašreizējās izmantošanas karte netika grozīta, tā ir pieejama Gulbenes novada domes mājas lapā http://www.gulbene.lv/index.php/teritorijas-plnojumi
Vietējās pašvaldības teritorijas plānojumu izstrādā, ņemot vērā:	**30.p.**			

1

• spēkā esošo teritorijas plānojumu (ja tāds ir);	**30.1.**		Darba uzdevumā norādīts, ka jāņem vērā	
• attīstības programmu;	**30.2.**	**Nav izpildīts**	**Nav sniegta informācija**	Lēmuma pieņemšanas brīdī par Lejasciema pagasta teritorijas plānojuma grozījumu izstrādes uzsākšanu Lejasciema pagasta attīstības programma 2000.-2011.,kas apstiprināta Lejasciema pagasta padomes sēdē 2000.gada 15.maijā(protokols Nr. 5, 9.p) spēku bija zaudējusi, bet novada attīstības programma vēl nebija apstiprināta, tāpēc darba uzdevumā netika minētas.
• zemes īpašumu struktūru;	**30.3.**		**Nav informācija**	Plānojuma grozījumi attiecināmi tikai uz vienu zemes īpašumu un neskar citu īpašumu struktūru.
Vietējās pašvaldības teritorijas plānojuma izstrādei izmanto Latvijas ģeodēziskajā koordinātu sistēmā LKS 92 TM izstrādātu *pilnu topogrāfisko karti* (ne vecāku par pieciem gadiem)topogrāfisko karti ar mēroga noteiktību 1:10000, bet atsevišķām teritorijas daļām, ja nepieciešams, mērogā 1:5000 vai 1:2000.	**31.p.**	**Nav izpildīts**	**Nav pievienota topogrāfiskā karte, uz kuras pamata ir izstrādāti Lejasciema pagasta teritorijas plānojuma grozījumi, kā to MK 1148 prasības**	Gulbenes novada domes rīcībā nekādā formā netika nodota topogrāfiskā karte, uz kuras pamata izstrādāts spēkā esošais Lejasciema pagasta teritorijas plānojums. Izstrādājot jauno novada teritorijas plānojumu, tiks izmantota aktuāla topogrāfiskā karte atbilstoši MK noteikumu prasībām.

KVALITĀTE

Atbilstība reģiona teritorijas plānojumam	Izpildīts	Pieprasīti nosacījumi un sniegts atzinums par teritorijas plānojuma grozījumu izstrādi, saskaņots	Piezīmes par trūkumu novēršanu
Plānojuma noformējums (Atbilstoši Dokumentu juridiskā spēka likumam)	**Nav izpildīts**	**Teritorijas plānojuma galīgās redakcijas materiāli (pārskats) iesniegti elektroniski. Grafiskais materiāls ir apstiprināti ar parakstu un zīmogu, nav atsauces par galīgās redakcijas apstiprināšanu.**	Grozītā Lejasciema ciema karte bija sagatavota kā saistošo noteikumu melnraksts, atstājot tukšas vietas datumiem un saistošo noteikumu numuriem. Zem kartes nosaukuma bija uzraksts „Galīgā redakcija", iesniegtajiem dokumentiem pievienots novada domes lēmums par galīgās redakcijas apstiprināšanu, uz kartes bez paraksta un zīmoga bija arī datums. Piezīme tiks ņemta vērā turpmākajā plānošanas darbā.
Grafiskā materiāla veids un noformējums	**Daļēji izpildīts**	Grafiskais materiāls nav ievietots atsevišķā sējumā, **uz grafiskā materiāla nav atsauces par galīgās redakcijas apstiprināšanu**	Piezīme tiks ņemta vērā turpmākajā plānošanas darbā. Teritorijas plānojums kā saistošie noteikumi tiks iesniegti atbilstošā noformējumā.

Gulbenes novada domes izpilddirektore S.Krišāne

4. Sarakste plānošanas jautājumos, pieprasītā un saņemtā informācija

GULBENES NOVADA DOME

Reģ. Nr. 90009116327

Ābeļu iela 2, Gulbene, Gulbenes nov., LV-4401
Tālrunis 64497710, fakss 64497730, e-pasts: dome@gulbene.lv, www.gulbene.lv

09. 09. 2011. Nr. GND/4-16/11/1847
Nr.

Vides pārraudzības valsts birojam
Adrese: Rūpniecības iela 23, Rīga
LV-1045

Par stratēģiskā ietekmes uz vidi novērtējuma nepieciešamību

Pamatojoties uz Riharda Kūļa 2011.gada 7.jūlija iesniegumu par zemes lietošanas mērķa maiņu īpašumā „Zutiņi", kadastra Nr. 5064 012 0087, Lejasciems, Lejasciema pagasts, no lauksaimniecībā izmantojama teritorija uz individuālo dzīvojamo māju apbūves teritorija un Ministru kabineta 2009.gada 6.oktobra noteikumu Nr.1148 "Vietējās pašvaldības teritorijas plānošanas noteikumi" 49.punktu, Gulbenes novada dome 2011.gada 28.jūlijā pieņēmusi lēmumu "Par Gulbenes novada Lejasciema pagasta teritorijas plānojuma 2008. - 2020.gadam grozījumu izstrādes uzsākšanu" (protokols Nr.11, 16.&).

Saskaņā ar Ministru kabineta noteikumiem Nr.157 „Kārtība, kādā veicams ietekmes uz vidi stratēģiskais novērtējums", Gulbenes novada dome lūdz sniegt atzinumu par stratēģiskā ietekmes uz vidi novērtējuma nepieciešamību.

Ar spēkā esošo Lejasciema pagasta teritorijas plānojumu var iepazīties novada domes mājas lapā http://www.gulbene.lv/index.php/teritorijas-plnojumi, faila nosaukums ES-PL-LEJASCIEMS-2000.pdf.

Pielikumā:

1. IESNIEGUMS par Gulbenes novada Lejasciema pagasta teritorijas plānojuma grozījumu 2008. - 2020.gadam izstrādes uzsākšanu ar pielikumiem:

1.1. Gulbenes novada domes 2011.gada 28.jūlija lēmums „Par Gulbenes novada Lejasciema pagasta teritorijas plānojuma 2008. - 2020.gadam grozījumu izstrādes uzsākšanu" (protokols Nr.11, 16.&) – 5 lapas.

1.2. Izkopējums no Lejasciema pagasta teritorijas plānojuma kartes „Gulbenes rajona Lejasciema pagasta plānotā (atļautā) teritorijas izmantošana", mērogs 1 : 2000 - 1 lapa.

1.3. Valsts vides dienesta Madonas reģionālās vides pārvaldes 2011.gada 26.augusta vēstule Nr. 65.-26/875) – 2 lapas.

1.4. Dabas aizsardzības pārvaldes 2011.gada 19.augusta vēstule Nr. D 3.15/97 – 2 lapas.

Novada domes izpilddirektore S.Krišāne

M.Mikolaja 26345267, 64497727

IESNIEGUMS

par Gulbenes novada Lejasciema pagasta teritorijas plānojuma grozījumu 2008. - 2020.gadam izstrādes uzsākšanu

Datums 2011.gada 9.septembrī Vieta: Gulbene

Plānošanas dokumenta izstrādātājs	Gulbenes novada dome
Plānošanas dokumenta veids un tā īstenošanas ilgums	Gulbenes novada Lejasciema pagasta teritorijas plānojuma 2008.-2020.gadam grozījumi. Īstenošanas ilgums 10 gadi.
Saistība ar citiem plānošanas dokumentiem	Gulbenes rajona teritorijas plānojums (2006), Vidzemes plānošanas reģiona teritorijas plānojums (2007), Gulbenes novada konsolidētais teritorijas plānojums(2009).
Teritorijas, kuras saistītas ar plānošanas dokumenta realizāciju	Lejasciema pagasta Lejasciema ciems
Plānošanas dokumentā paredzētās darbības, t.sk. likuma „Par ietekmes uz vidi novērtējumu" 1.un 2. pielikumā paredzētās darbības, to veids, apjoms un resursu izmantošana	Plānošanas dokumentā nav paredzētas darbības, kas minētas likuma „Par ietekmes uz vidi novērtējumu" 1.un 2. pielikumā
Vides problēmas, kas saistītas ar izstrādājamo plānošanas dokumentu	Dokumentā nav paredzētas darbības, kas varētu negatīvi ietekmēt vidi. Plānojuma grozījumi paredz mainīt zemes lietošanas mērķi īpašumā „Zutiņi", kadastra Nr. 5064 012 0087, Lejasciems, Lejasciema pagasts, no lauksaimniecībā izmantojama teritorija uz individuālo dzīvojamo māju apbūves teritorija.
Natura 2000 teritorijas plānošanas teritorijā, plānošanas dokumentā paredzētās darbībās Natura 2000 un tām pieguļošajās teritorijās	Plānojuma grozījumi neskar un neietekmē minētās teritorijas.
Citas īpaši aizsargājamās dabas teritorijas, kā arī dabas resursu aizsargjoslas, t.sk. Baltijas jūras un Rīgas jūras līča piekrastes aizsargjosla, plānošanas teritorijā un iespējamā ietekme uz tām.	Plānojuma grozījumi nav saistīti un neskar īpaši aizsargājamās dabas teritorijas.
Institūcijas, ar kurām, atbilstoši MK noteikumu Nr.157 (23.03.2004.) „Kārtība, kādā veicams ietekmes uz vidi stratēģiskais novērtējums" III daļā noteiktajam, notikušas konsultācijas par stratēģiskā novērtējuma nepieciešamību un informācija par konsultāciju rezultātiem	Teritorijas plānojuma grozījumu sagatavošanai saņemti nosacījumi no Valsts vides dienesta Madonas reģionālās vides pārvaldes(2011.gada 26.augusta vēstule Nr. 65.-26/875) un Dabas aizsardzības pārvaldes (2011.gada 19.augusta vēstule Nr. D 3.15/97), kuras pievienotas iesnieguma pielikumā.
Plānošanas dokumenta	Sakarā ar to, ka plānojuma grozījumi skar tikai vienu zemes

izstrādātāja viedoklis par stratēģiskā novērtējuma nepieciešamību	gabalu ciema teritorijā, mainot lietošanas mērķi uz ģimenes māju apbūves teritoriju, uzskatam, ka stratēģiskās ietekmes uz vidi novērtējums nav nepieciešams. Cita veida grozījumi nav paredzēti. Atbilstoši dabas aizsardzības pārvaldes nosacījumiem tiks precizēta applūstošā teritorija un attiecīgi Tirzas un Gaujas aizsargjosla visā ciema teritorijā.
Cita informācija (piemēram, būtiskākie esošie vidi ietekmējošie faktori)	Nav

Kad iesniegts vai plānots iesniegt spēkā esoša plānošanas dokumenta monitoringa ziņojumu (MK noteikumi Nr.157 „Kārtība, kādā veicams ietekmes uz vidi stratēģiskais novērtējums" VIII nodaļa)*	2013. un 2019.gadā

*** - Aizpilda, ja iepriekš veikts stratēģiskais ietekmes uz vidi novērtējums**

Gulbenes novada domes
izpilddirektore S.Krišāne

Latvijas Republikas Vides aizsardzības un reģionālās attīstības ministrija

VIDES PĀRRAUDZĪBAS VALSTS BIROJS

Reģ.Nr. 90000628077, Rūpniecības ielā 23, Rīgā, LV- 1045

Tālrunis: 67321173 ♦ fakss: 67321049 ♦ e-pasts: vpvb@vpvb.gov.lv

Rīgā, 16 SEPT. 2011 Nr. 7–02/ 1084

Gulbenes novada pašvaldība
Ābeļu iela 2, Gulbene, Gulbenes nov., LV–4401

Valsts vides dienesta
Madonas reģionālā vides pārvalde
Blaumaņa iela 7, Madona, Madonas nov., LV–4801

Par stratēģisko ietekmes uz vidi novērtējumu

Vides pārraudzības valsts birojs izskatīja Gulbenes novada pašvaldības 2011.gada 9.septembra vēstuli Nr.GND/4-16/11/1847 un tai pievienotos materiālus par plānošanas dokumenta grozījumu izstrādi. Izvērtējot Vides pārraudzības valsts biroja rīcībā esošo informāciju saskaņā ar normatīvajos aktos noteiktajiem kritērijiem, Vides pārraudzības valsts birojs ir pieņēmis lēmumu nepiemērot stratēģisko ietekmes uz vidi novērtējumu Gulbenes novada Lejasciema pagasta teritorijas plānojuma 2008.-2020.gadam grozījumiem.

Pielikumā:

Vides pārraudzības valsts biroja 2011.gada 16.septembra lēmums Nr.60 par stratēģiskā ietekmes uz vidi novērtējuma procedūras nepiemērošanu – 3 lpp.

Direktors A.Lukšēvics

Zilbere 67770808

SAŅEMTS
Gulbenes novada domē
Nr. GND/ 4-16/11/1267-S
19.09.2011

Faktu konstatācija un izvērtējums:

1. Ar 2011.gada 28.jūlija Gulbenes novada domes lēmumu (protokols Nr.11,16§) uzsākta Gulbenes novada Lejasciema pagasta teritorijas plānojuma 2008.-2020.gadam grozījumu izstrāde.
2. Saskaņā ar Birojā iesniegto informāciju, plānošanas dokumenta grozījumi izstrādāti saistībā ar Vidzemes plānošanas reģiona teritorijas plānojumu un Gulbenes novada konsolidēto teritorijas plānojumu, kas ietver Lejasciema pagasta teritorijas plānojumu 2008.-2020.gadam. Lejasciema pagasta teritorijas plānojumam veikts stratēģiskais ietekmes uz vidi novērtējums, par kura Vides pārskatu Vides pārraudzības valsts birojs (turpmāk tekstā arī Birojs) 2007.gada 3.oktobrī izdevis atzinumu Nr.73.
3. Saskaņā ar iesniegumā norādīto, plānošanas dokumentā nav paredzētas darbības, kas minētas likuma „Par ietekmes uz vidi novērtējumu" 1. un 2. pielikumā. Teritorijas plānojuma grozījumu izstrādes mērķis ir mainīt teritorijas plānoto (atļauto) izmantošanu īpašumā „Zutiņi", kadastra Nr.50640120087, Lejasciems, Lejasciema pagasts, no lauksaimniecībā izmantojamas teritorijas uz individuālo māju apbūves teritoriju. Plānojuma grozījumi nav saistīti un neskar īpaši aizsargājamās dabas teritorijas. Atbilstoši Dabas aizsardzības pārvaldes nosacījumiem, teritorijas plānojuma grozījumos tiks precizēta applūstošā teritorija un attiecīgi Tirzas un Gaujas aizsargjosla visā ciema teritorijā.
4. Vides pārraudzības valsts birojs, izvērtējot tā rīcībā esošo informāciju saskaņā ar likuma „Par ietekmes uz vidi novērtējumu" 23.^{2} pantā minētajiem kritērijiem, secina, ka Gulbenes novada Lejasciema pagasta teritorijas plānojuma 2008.-2020.gadam grozījumiem nav paredzama būtiska nelabvēlīga ietekme uz vidi, ja plānošanas dokumenta izstrādes procesā tiks ņemti vērā Valsts vides dienesta Madonas reģionālās vides pārvaldes, Dabas aizsardzības pārvaldes un citu institūciju nosacījumi. Birojs vērš pašvaldības uzmanību uz Biroja atzinumā par Lejasciema pagasta teritorijas plānojuma Vides pārskatu ietvertajiem secinājumiem un rekomendācijām, kur cita starpā norādīti termiņi monitoringa ziņojuma iesniegšanai. Saskaņā ar likuma „Par ietekmes uz vidi novērtējumu" 23.^{5} panta 6.daļā noteikto, pašvaldībai vēlākais 2013.gadā Vides pārraudzības valsts birojā jāiesniedz monitoringa ziņojums par plānošanas dokumenta īstenošanas tiešu vai netiešu ietekmi uz vidi, kā arī vides pārskatā neparedzētu ietekmi. Veicot Lejasciema pagasta teritorijas plānojuma realizācijas ietekmes novērtējumu, jāņem vērā arī šajos grozījumos veiktās izmaiņas.

Piemērotās tiesību normas:

- Likuma „Par ietekmes uz vidi novērtējumu" 4.pants, 23.^{2}pants, 23.^{3}pant, 23.^{5} pants;
- Ministru kabineta 2004.gada 23.marta noteikumu Nr.157 „Kārtība, kādā veicams ietekmes uz vidi stratēģiskais novērtējums" 5.,6.,7. punkts;
- Teritorijas plānošanas likuma 6.panta 4.daļa;
- Ministru kabineta 2009.gada 6.oktobra noteikumi Nr.1148 „Vietējās pašvaldības teritorijas plānošanas noteikumi".

Lēmuma pieņemšanas pamatojums:

Vides pārraudzības valsts birojs, saskaņā ar likuma „Par ietekmes uz vidi novērtējumu" 23.[3]pantā noteikto, izvērtēja Gulbenes novada pašvaldības 2011.gada 9.septembra vēstuli Nr.GND/4-16/11/1847 un tai pievienotos materiālus par Gulbenes novada Lejasciema pagasta teritorijas plānojuma 2008.-2020.gadam grozījumu izstrādi. Ņemot vērā iesniegto informāciju un likuma „Par ietekmes uz vidi novērtējumu" 23.[2] pantā noteiktos stratēģiskā novērtējuma nepieciešamības kritērijus un piemērojot citas iepriekš minētās tiesību normas un lietderības apsvērumus, Vides pārraudzības valsts birojs secina, ka plānošanas dokuments un tajā iekļaujamās izmaiņas attiecas uz nelielu teritoriju izmantošanu vietējās pašvaldības līmenī, un tā īstenošanai nav paredzama būtiska negatīva ietekme uz vidi, tādejādi plānošanas dokuments attiecas uz likuma „Par ietekmes uz vidi novērtējumu" 4.panta piektajā daļā noteiktajiem plānošanas dokumentiem, kuriem stratēģisko novērtējumu neveic.

Lēmums:

- Nepiemērot stratēģiskā ietekmes uz vidi novērtējuma procedūru Gulbenes novada Lejasciema pagasta teritorijas plānojuma 2008.-2020.gadam grozījumiem.

Direktors A.Lukšēvics

Marta Mikolaja

No: "Kristina Fedorovica" <kristina.fedorovica@lvgmc.lv>
Kam: <marta@gulbene.lv>
Kopija: <dome@gulbene.lv>
Nosūtīts: ceturtdiena, 2011. gada 13. oktobrī 14:28
Piesaistīt: Vestule.jpg; Vestules pielikuma 1.lapa.jpg; Vestules pielikuma 2.lapa.jpg
Tēma: Re: Par aizsargjoslas precizēšanu ap hidroloģisko novērojumu staciju "Lejasciems"

Labdien!

Atsaucoties uz Jūsu e-pastu, apliecinām, ka spēka esošajā Lejasciema pagasta teritorijas plānojumā ir noteikta neatbilstoša aizsargjosla ap hidroloģisko novērojumu staciju "Lejasciems" un vienlaikus pārsūtam vēstuli, kas tika sagatavota un izsūtīta atbildot uz Nataljas Jeršovas iesniegumu par aizsargjoslu ap Lejasciema pagastā esošo hidroloģisko punktu.
Papildus informējam, ka šobrīd Lejasciema pagasta teritorijas plānojuma vajadzībām tiek gatavota detalizētākā informācija par Lejasciema pagastā esošo valsts monitoringa objektu un tā aizsargjoslām, kas tiks izsūtīta tiklīdz būs gatava, tuvāko dienu laikā elektroniski pa e-pastu, kā arī papīra formātā.

Ar cieņu,
Kristina Fedoroviča

Kristina Fedoroviča
Latvijas Vides, ģeoloģijas un meteoroloģijas centrs
Ūdens daļa
e-pasts: kristina.fedorovica@lvgmc.lv
tālr.: 67 032 017

-------- Original Message --------
Subject: Par aizsargjoslas precizēšanu ap hidroloģisko novērojumu staciju "Lejasciems"
Date: Thu, 13 Oct 2011 09:56:25 +0300
From: Marta Mikolaja <marta@gulbene.lv>
Organization: Gulbenes rajona padome
To: <lvgmc@lvgmc.lv>
CC: <dome@gulbene.lv>

Sveicināti!

Pamatojoties uz Riharda Kūļa 2011.gada 7.jūlija iesniegumu par zemes lietošanas mērķa maiņu īpašumā „Zutiņi", kadastra Nr. 5064 012 0087, Lejasciems, Lejasciema pagasts, no lauksaimniecībā izmantojama teritorija uz individuālo dzīvojamo māju apbūves teritorija un Ministru kabineta 2009.gada 6.oktobra noteikumu Nr.1148 "Vietējās pašvaldības teritorijas plānošanas noteikumi" 49.punktu, Gulbenes novada dome 2011.gada 28.jūlijā pieņēmusi lēmumu "Par Gulbenes novada Lejasciema pagasta teritorijas plānojuma 2008. - 2020.gadam grozījumu izstrādes uzsākšanu" (protokols Nr.11, 16.&).
Saskaņā ar darba uzdevumu, paredzēts mainīt tikai zemes lietošanas mērķi īpašumam "Zutiņi", bet nupat darba gaitā atklājies, ka ap hidroloģisko novērojumu staciju "Lejasciems" spēkā esošajā plānojumā ir noteikta neatbilstoša aizsargjosla 200 m platumā, kas šobrīd skar lielāko minētā īpašuma daļu.
Pamatojoties uz Jūsu 2011.gada 15.septembra vēstuli Nr. 4-3/1393 Nataljai Jeršovai (sagatavojusi Fedoroviča), **lūdzam steidzami apstiprināt**, ka spēkā esošajā teritorijas plānojumā, kas apstiprināts ar Lejasciema pagasta padomes 2008.gada 22.janvāra lēmumu „Par saistošo noteikumu Nr.1 „Lejasciema pagasta teritorijas plānojuma grozījumi 2008.-2020.gadam" apstiprināšanu" (protokols Nr. 1,1.#) ap hidroloģisko novērojumu staciju "Lejasciems" ir noteikta neatbilstoša aizsargjosla, kas jāgroza.
Saskaņā ar plānojuma grozījumu izstrādes grafiku līdz 2011.gada 17.oktobrim ir jābūt sagatavotai grozījumu pirmajai redakcijai, kurā jāiestrādā arī precizētā aizsargjosla ap hidroloģisko novērojumu staciju "Lejasciems".

Ar spēkā esošo Lejasciema pagasta teritorijas plānojumu var iepazīties novada domes mājas lapā http://www.gulbene.lv/index.php/teritorijas-plnojumi

Būsim ļoti pateicīgi par operatīvu atbildi.

Ar cieņu

Gulbenes novada domes
Attīstības un īpašumu nodaļas teritorijas plānotāja
Marta Mikolaja
64474918
26345267

LATVIJAS
VIDES, ĢEOLOĢIJAS UN
METEOROLOĢIJAS CENTRS

Rīgā

2011.gada 17.oktobrī
Nr.4-3/1536

Gulbenes novada dome

Ābeļu iela 2, Gulbene
Gulbenes novads, LV-4401

Par aizsargjoslas precizēšanu ap hidroloģisko novērojumu staciju „Lejasciems"

Ar šo, atsaucoties uz Gulbenes novada domes Attīstības un īpašumu nodaļas teritorijas plānotājas Martas Mikolajas 2011.gada 13.oktobra e-pasta vēstuli par aizsargjoslas precizēšanu ap hidroloģisko novērojumu staciju „Lejasciems", sniedzam detalizētu informāciju par minētās novērojumu stacijas izvietojumu un tās aizsargjoslām. Papildus pārsūtam arī DWG formāta datus uz Martas Mikolajas e-pastu.

Pielikumā:

1. LVĢMC novērojumu stacijas, to izvietojums un aizsargjoslas Lejasciema pagasta teritorijā uz 3 lp.

Valdes priekšsēdētājs A. Léitass

Fedoroviča
67032017

SAŅEMTS
Gulbenes novada domē
Nr. 4-16/11/1490-2
24.10.2011.

ATVIJAS
DES, ĢEOLOĢIJAS UN
ETEOROLOĢIJAS CENTRS
laskavas iela 165, Rīga, LV 1019

Tālr.: +371 67032600
Fakss: +371 67145154
E-pasts: lvgmc@lvgmc.lv
lvgmc@meteo.lv

Reg.Nr 50103237791
Banka: Nordea Bank Finland Plc, Latvijas filiāle
Kods: NDEALV2X
Konts: LV48NDEA0000082360836 (LVL)
LV85NDEA0000082360849 (EUR)

ISO 9001
BUREAU VERITAS
Certification

Pielikums Nr.1
(1.lapa)

LVĢMC novērojumu stacijas, to izvietojums un aizsargjoslas Lejasciema pagastā

Stacijas nosaukums [iekārtas]	Ūdens objekts	Koordinātas LKS 92		Aizsargjosla*
		X	Y	
Hidroloģiskās stacijas				
Lejasciems [automātiskās hidroloģiskās stacijas novietne, pāļi, hidrometriskās iekārta GR-70 un trošu balsts kreisajā krasta]	Tirza	655547	351012	5m no stacijas ārējās robežas uz sauszemes, bet ūdenstiplnē 10m uz abām pusēm no nosacītas līnijas, kas novilkta hidrometrsikās iekārtas GR-70 perpendikulāri ūdenstilpnes krastam līdz pretējā krasta trošu balstam

* Aizsargjosla dota, pamatojoties uz Aizsargjoslu likuma 15. pantu

Pielikums Nr.1
(2.lapa)

© VSIA Latvijas Vides, ģeoloģijas un meteoroloģijas centrs, 2011

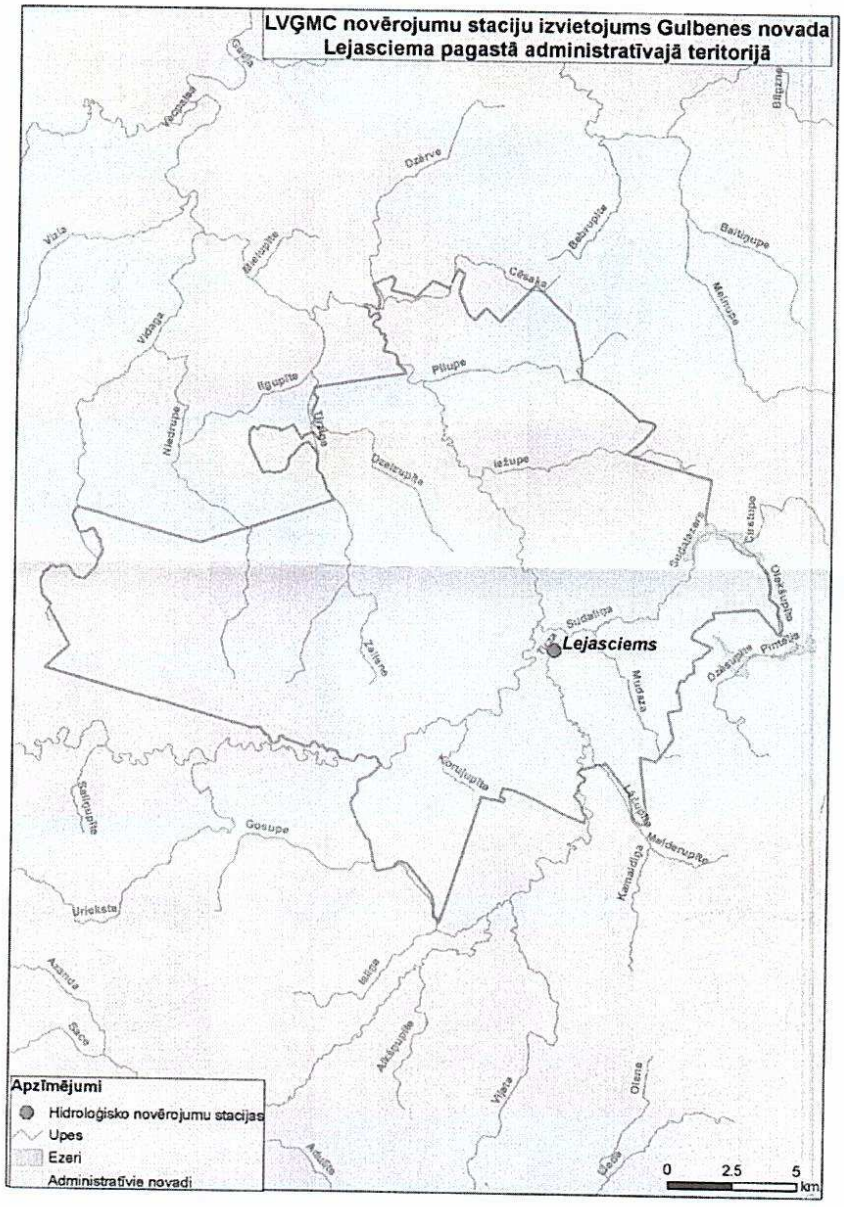

LATVIJAS
VIDES, ĢEOLOĢIJAS UN
METEOROLOĢIJAS CENTRS

Pielikums Nr.1
(3.lapa)

© VSIA Latvijas Vides, ģeoloģijas un meteoroloģijas centrs, 2011



1:500

Gulbenes novada dome

From: "VZD Teritorijas plānojuma atzinums" <tp@vzd.gov.lv>
To: <dome@gulbene.lv>
Sent: ceturtdiena, 2011. gada 10. novembrī 11:45
Subject: Par VZD atzinuma sniegšanu Lejasciema pagasta teritorijas plānojuma grozījumiem

Labdien!

Valsts zemes dienestā (turpmāk tekstā VZD) ir saņemta Gulbenes novada domes izpilddirektores S.Krišānes parakstīta vēstule (02.11.2011. Nr. DGN/4-16/11/2227), kurā pausts lūgums sniegt atzinumu Gulbenes novada Lejasciema pagasta teritorijas plānojuma 2008.-2020.gadam grozījumu 1.redakcijai.

Informējam, ka atbilstoši VZD nosacījumu 2.punktam: izstrādāto teritorijas plānojumu atzinuma saņemšanai iesniedz elektroniskā formā (grafiskos materiālus - digitāli vektordatu (vēlams *.dgn (MicroStation) formā) attiecīgajā dienesta teritoriālajā struktūrvienībā. Teritorijas plānojuma grafiskai daļai elektroniskajā datu nesējā pievieno aizsargjoslu sadaļā izmantotos apzīmējumus ar paskaidrojumiem.

Pamatojoties uz iepriekšminēto, atzinuma saņemšanai lūdzam iesniegt VZD izstrādāto teritorijas plānojuma 1.redakciju (saskaņā ar Vietējās pašvaldības teritorijas plānošanas noteikumiem) elektroniskā formā (nosūtot pa e-pastu uz tp@vzd.gov.lv, vai iesniedzot CD).

Ar cieņu

Valsts zemes dienesta
Kadastra un reģistru departamenta
Apgrūtināto teritoriju un topogrāfiskās uzmērīšanas datu daļa

tālrunis: 67038641
fakss: 67038824
adrese: 11.novembra krastmala 31, Rīga, LV-1050

VZD VALSTS ZEMES DIENESTS

SAŅEMTS
Gulbenes novada dome
Nr. GND/4-16/11/1583-0
10.11. 20 11.

2011.11.10.

GULBENES NOVADA DOME

Reģ. Nr. 90009116327

Ābeļu iela 2, Gulbene, Gulbenes nov., LV-4401
Tālrunis 64497710, fakss 64497730, e-pasts: dome@gulbene.lv, www.gulbene.lv

22.11.2011. Nr. DGN/4-16/11/2396
Nr.

LR Valsts zemes dienesta Vidzemes reģionālajai nodaļai
Adrese: Rīgas 47, Valmiera, LV - 4201

Par pieprasīto informāciju Gulbenes novada Lejasciema pagasta teritorijas plānojuma 2008. – 2020.gadam grozījumu 1.redakcijai

Pamatojoties uz 2011.gada 10.novembra e-pasta vēstuli, Gulbenes novada dome nosūta izstrādāto Gulbenes novada Lejasciema pagasta teritorijas plānojuma 2008. - 2020.gadam grozījumu 1.redakciju CD formātā.
Pielikumā: CD ar šādu saturu:

1. Grozītā karte atbilstoši precizētajam nosaukumam: „Gulbenes novada Lejasciema pagasta teritorijas plānojums (grozījumi) 2008. – 2020.gadam ar 201_.gada __._____ grozījumiem. Lejasciema ciema plānotā (atļautā) izmantošana" pdf formātā.
2. Vektordati dwg formātā

Novada domes izpilddirektore S.Krišāne

M.Mikolaja 26345267, 64474918

GULBENES NOVADA DOME

Reģ. Nr. 90009116327

Ābeļu iela 2, Gulbene, Gulbenes nov., LV-4401
Tālrunis 64497710, fakss 64497730, e-pasts: dome@gulbene.lv, www.gulbene.lv

Gulbenē

13.04.2012. Nr. DGN/4-16/12/812
Nr.

God. Rihardam Kūlim
Adrese: Rožu iela 9, Lejasciems,
Gulbenes novads

Par Gulbenes novada Lejasciema pagasta teritorijas plānojuma grozījumu stāšanos spēkā

Gulbenes novada dome informē, ka Gulbenes novada domes 2012.gada 22.marta sēdē (protokols Nr.4, 18.§) apstiprināta Gulbenes novada Lejasciema pagasta teritorijas plānojuma (grozījumi) 2008. - 2020.gadam grozījumu galīgā redakcija un izdoti saistošie noteikumi Nr.8 „Gulbenes novada Lejasciema pagasta teritorijas plānojuma (grozījumi) 2008. - 2020.gadam grozījumu grafiskā daļa un teritorijas izmantošanas un apbūves noteikumi".

Lai iekļautu Lejasciema pagasta teritorijas plānojuma grozījumus vienotajā Gulbenes novada teritorijas plānojumā, izdoti saistošie noteikumi Nr.9 „Grozījumi Gulbenes novada domes 2009.gada 10.septembra saistošajos noteikumos Nr.8 „Par Gulbenes novada teritorijas plānojumiem"" (protokols Nr.4, 19.§).

Saistošie noteikumi stājušies spēkā 2012.gada 12.aprīlī, sludinājums laikrakstā Latvijas Vēstnesis publicēts 2012.gada 11.marta.

Saskaņā ar Teritorijas attīstības plānošanas likuma (spēka no 01.12.2011.) 25. panta (4) daļas prasībām, saistošie noteikumi ir realizējami tikai tad, kad ir pabeigtas Teritorijas attīstības plānošanas likuma 27. panta trešajā daļā minētās darbība(ja 2 mēnešu laikā pēc spēkā stāšanās plānojuma grozījumi nav apstrīdēti).

Pielikumā: Novada domes 2012.gada 22.marta lēmumi:

1.Par Gulbenes novada Lejasciema pagasta teritorijas plānojuma (grozījumi) 2008. - 2020.gadam grozījumu apstiprināšanu un saistošo noteikumu Nr.8 „Gulbenes novada Lejasciema pagasta teritorijas plānojuma (grozījumi) 2008. - 2020.gadam grozījumu grafiskā daļa un teritorijas izmantošanas un apbūves noteikumi" izdošanu - 4 lapas;

2.Par Gulbenes novada domes 2012.gada 22.marta saistošo noteikumu Nr.9 „Grozījumi Gulbenes novada domes 2009.gada 10.septembra saistošajos noteikumos Nr.8 „Par Gulbenes novada teritorijas plānojumiem"" izdošanu – 3 lapas.

3.Sludinājums laikrakstā Latvijas Vēstnesis, publicēts 2012.gada 11.martā – 1 lapa.

Novada domes priekšsēdētāja S.Daudziņa

Mikolaja 26345267

GULBENES NOVADA DOME

Reģ. Nr. 90009116327

Ābeļu iela 2, Gulbene, Gulbenes nov., LV-4401
Tālrunis 64497710, fakss 64497730, e-pasts: dome@gulbene.lv, www.gulbene.lv

Gulbenē

18.04.2012. Nr. DGN/4-16/12/860
Nr.

Latvijas
Republikas Valsts zemes dienesta
Vidzemes reģionālajai nodaļai
Adrese: Rīgas 47,
Valmiera, LV - 4201

Par Gulbenes novada Lejasciema pagasta teritorijas plānojuma (grozījumi) 2008. - 2020.gadam grozījumu apstiprināšanu un saistošo noteikumu izdošanu

Pamatojoties uz Latvijas Republikas MK 2009.gada 6.oktobra noteikumu Nr.1148 „Vietējās pašvaldības teritorijas plānošanas noteikumi" 48.2 punktu, Gulbenes novada dome paziņo, ka Gulbenes novada domes 2012.gada 22.marta sēdē (protokols Nr.5, 18.§) apstiprināta Gulbenes novada Lejasciema pagasta teritorijas plānojuma (grozījumi) 2008. - 2020.gadam grozījumu galīgā redakcija un izdoti saistošie noteikumi Nr.8 „Gulbenes novada Lejasciema pagasta teritorijas plānojuma (grozījumi) 2008. - 2020.gadam grozījumu grafiskā daļa un teritorijas izmantošanas un apbūves noteikumi".

Lai iekļautu Lejasciema pagasta teritorijas plānojuma grozījumus vienotajā Gulbenes novada teritorijas plānojumā, izdoti saistošie noteikumi Nr.9 „Grozījumi Gulbenes novada domes 2009.gada 10.septembra saistošajos noteikumos Nr.8 „Par Gulbenes novada teritorijas plānojumiem"" (protokols Nr.5, 19.§).

Sakarā ar to, ka Gulbenes novada domes rīcībā netika nodota topogrāfiskās kartes pamatne, uz kā izstrādāts spēkā esošais Lejasciema pagasta teritorijas plānojums, nav iespējams to pievienot dokumentu paketei. Lejasciema ciema pašreizējās izmantošanas karte netika vērta vaļā un nekādi grozījumi tajā nav veikti. Grozījumu grafiskā daļa sastāv tikai no vienas kartes M 1: 2000 „Gulbenes novada Lejasciema pagasta teritorijas plānojums (grozījumi) 2008. – 2020.gadam ar 2012.gada 22.marta grozījumiem. Lejasciema ciema plānotā (atļautā) izmantošana".

Pielikumā:

1. Gulbenes novada domes lēmums „Par Gulbenes novada Lejasciema pagasta teritorijas plānojuma (grozījumi) 2008. - 2020.gadam grozījumu apstiprināšanu un saistošo noteikumu Nr.8 „Gulbenes novada Lejasciema pagasta teritorijas plānojuma (grozījumi) 2008. -

2020.gadam grozījumu grafiskā daļa un teritorijas izmantošanas un apbūves noteikumi" izdošanu" (protokols Nr.5, 18.§) – 5 lapas;
2. Par Gulbenes novada domes 2012.gada 22.marta saistošo noteikumu Nr.9 „Grozījumi Gulbenes novada domes 2009.gada 10.septembra saistošajos noteikumos Nr.8 „Par Gulbenes novada teritorijas plānojumiem"" izdošanu (protokols Nr.5, 19.§) – 3 lapas;
3. Izkopējums no laikraksta „Latvijas Vēstnesis" mājas lapas par sludinājuma „Paziņojums par Gulbenes novada Lejasciema pagasta teritorijas plānojuma (grozījumi) 2008. - 2020.gadam grozījumu apstiprināšanu un saistošo noteikumu izdošanu", kas publicēts 2012.gada 11.aprīlī - 1 lapa;
4. Gulbenes novada Lejasciema pagasta teritorijas plānojuma (grozījumi) 2008. - 2020.gadam grozījumu grafiskā daļa – karte „Gulbenes novada Lejasciema pagasta teritorijas plānojums (grozījumi) 2008. – 2020.gadam ar 2012.gada 22.marta grozījumiem. Lejasciema ciema plānotā (atļautā) izmantošana" M 1:2000 – 2 lapas;
5. III sējums „Pārskats par teritorijas plānojuma grozījumu sagatavošanu";
6. CD ar iepriekšminēto saturu un vektordati LKS 92 koordinātu sistēmā.

Novada domes izpilddirektore S.KRIŠĀNE

M.Mikolaja 64474918, 26345267

GULBENES NOVADA DOME

Reģ. Nr. 90009116327

Ābeļu iela 2, Gulbene, Gulbenes nov., LV-4401
Tālrunis 64497710, fakss 64497730, e-pasts: dome@gulbene.lv, www.gulbene.lv

Gulbenē

18.04.2012. Nr. DGN/4-16/12/861
Nr.

Vidzemes plānošanas reģionam
Adrese: Adrese: Jāņa Poruka 8,
Cēsis, LV - 4201

Par Gulbenes novada Lejasciema pagasta teritorijas plānojuma (grozījumi) 2008. - 2020.gadam grozījumu apstiprināšanu un saistošo noteikumu izdošanu

Pamatojoties uz Latvijas Republikas MK 2009.gada 6.oktobra noteikumu Nr. 1148 „Vietējās pašvaldības teritorijas plānošanas noteikumi" 48.4 punktu, Gulbenes novada dome paziņo, ka Gulbenes novada domes 2012.gada 22.marta sēdē (protokols Nr.5, 18.§) apstiprināta Gulbenes novada Lejasciema pagasta teritorijas plānojuma (grozījumi) 2008. - 2020.gadam grozījumu galīgā redakcija un izdoti saistošie noteikumi Nr.8 „Gulbenes novada Lejasciema pagasta teritorijas plānojuma (grozījumi) 2008. - 2020.gadam grozījumu grafiskā daļa un teritorijas izmantošanas un apbūves noteikumi".

Lai iekļautu Lejasciema pagasta teritorijas plānojuma grozījumus vienotajā Gulbenes novada teritorijas plānojumā, izdoti saistošie noteikumi Nr.9 „Grozījumi Gulbenes novada domes 2009.gada 10.septembra saistošajos noteikumos Nr.8 „Par Gulbenes novada teritorijas plānojumiem"" (protokols Nr.5, 19.§).

Sakarā ar to, ka Gulbenes novada domes rīcībā netika nodota topogrāfiskās kartes pamatne, uz kā izstrādāts spēkā esošais Lejasciema pagasta teritorijas plānojums, nav iespējams to pievienot dokumentu paketei. Lejasciema ciema pašreizējās izmantošanas karte netika vērta vaļā un nekādi grozījumi tajā nav veikti. Grozījumu grafiskā daļa sastāv tikai no vienas kartes M 1: 2000 „Gulbenes novada Lejasciema pagasta teritorijas plānojums (grozījumi) 2008. – 2020.gadam ar 2012.gada 22.marta grozījumiem. Lejasciema ciema plānotā (atļautā) izmantošana".

Pielikumā:

1. Gulbenes novada domes paskaidrojumi par Vidzemes plānošanas reģiona atzinumā minētajiem trūkumiem -3 lapas;
2. Gulbenes novada domes lēmums „Par Gulbenes novada Lejasciema pagasta teritorijas plānojuma (grozījumi) 2008. - 2020.gadam grozījumu apstiprināšanu un saistošo noteikumu

Nr.8 „Gulbenes novada Lejasciema pagasta teritorijas plānojuma (grozījumi) 2008. - 2020.gadam grozījumu grafiskā daļa un teritorijas izmantošanas un apbūves noteikumi" izdošanu" (protokols Nr.5, 18.§) – 5 lapas;
2. Par Gulbenes novada domes 2012.gada 22.marta saistošo noteikumu Nr.9 „Grozījumi Gulbenes novada domes 2009.gada 10.septembra saistošajos noteikumos Nr. 8 „Par Gulbenes novada teritorijas plānojumiem"" izdošanu (protokols Nr.5, 19.§) – 3 lapas;
3. Izkopējums no laikraksta „Latvijas Vēstnesis" mājas lapas par sludinājuma „Paziņojums par Gulbenes novada Lejasciema pagasta teritorijas plānojuma (grozījumi) 2008. - 2020.gadam grozījumu apstiprināšanu un saistošo noteikumu izdošanu", kas publicēts 2012.gada 11.aprīlī - 1 lapa;
4. Gulbenes novada Lejasciema pagasta teritorijas plānojuma (grozījumi) 2008. - 2020.gadam grozījumu grafiskā daļa – karte „Gulbenes novada Lejasciema pagasta teritorijas plānojums (grozījumi) 2008. – 2020.gadam ar 2012.gada 22.marta grozījumiem. Lejasciema ciema plānotā (atļautā) izmantošana" M 1:2000 – 2 lapas;
5. III sējums „Pārskats par teritorijas plānojuma grozījumu sagatavošanu";
6. CD ar iepriekšminēto saturu.

Novada domes izpilddirektore S.KRIŠĀNE

M.Mikolaja 64474918, 26345267

GULBENES NOVADA DOME

Reģ. Nr.90009116327

Ābeļu iela 2, Gulbene, Gulbenes nov., LV-4401
Tālrunis 64497710, fakss 64497730, e-pasts: dome@gulbene.lv, www.gulbene.lv

Gulbenē

18.04.2012. Nr. DGN/4-16/12/862
Nr.

Latvijas Republikas
Valsts Vides dienesta
Madonas reģionālajai vides pārvaldei
Adrese: Blaumaņa iela 7,
Madona, LV-4801

Par Gulbenes novada Lejasciema pagasta teritorijas plānojuma (grozījumi) 2008. - 2020.gadam grozījumu apstiprināšanu un saistošo noteikumu izdošanu

Pamatojoties uz Latvijas Republikas MK 2009.gada 6.oktobra noteikumu Nr.1148 „Vietējās pašvaldības teritorijas plānošanas noteikumi" 48.3.punktu, Gulbenes novada dome paziņo, ka Gulbenes novada domes 2012.gada 22.marta sēdē (protokols Nr.5, 18.§) apstiprināta Gulbenes novada Lejasciema pagasta teritorijas plānojuma (grozījumi) 2008. - 2020.gadam grozījumu galīgā redakcija un izdoti saistošie noteikumi Nr.8 „Gulbenes novada Lejasciema pagasta teritorijas plānojuma (grozījumi) 2008. - 2020.gadam grozījumu grafiskā daļa un teritorijas izmantošanas un apbūves noteikumi".

Lai iekļautu Lejasciema pagasta teritorijas plānojuma grozījumus vienotajā Gulbenes novada teritorijas plānojumā, izdoti saistošie noteikumi Nr.9 „Grozījumi Gulbenes novada domes 2009.gada 10.septembra saistošajos noteikumos Nr.8 „Par Gulbenes novada teritorijas plānojumiem"" (protokols Nr.5, 19.§).

Sakarā ar to, ka Gulbenes novada domes rīcībā netika nodota topogrāfiskās kartes pamatne, uz kā izstrādāts spēkā esošais Lejasciema pagasta teritorijas plānojums, nav iespējams to pievienot dokumentu paketei. Lejasciema ciema pašreizējās izmantošanas karte netika vērta vaļā un nekādi grozījumi tajā nav veikti. Grozījumu grafiskā daļa sastāv tikai no vienas kartes M 1: 2000 „Gulbenes novada Lejasciema pagasta teritorijas plānojums (grozījumi) 2008. – 2020.gadam ar 2012.gada 22.marta grozījumiem. Lejasciema ciema plānotā (atļautā) izmantošana".

Pielikumā CD ar šādu saturu:

1.Gulbenes novada domes lēmums „Par Gulbenes novada Lejasciema pagasta teritorijas plānojuma (grozījumi) 2008. - 2020.gadam grozījumu apstiprināšanu un saistošo noteikumu Nr.8 „Gulbenes novada Lejasciema pagasta teritorijas plānojuma (grozījumi) 2008. - 2020.gadam grozījumu grafiskā daļa un teritorijas izmantošanas un apbūves noteikumi" izdošanu" (protokols Nr.5, 18.§) – 5 lapas;

2. Par Gulbenes novada domes 2012.gada 22.marta saistošo noteikumu Nr.9 „Grozījumi Gulbenes novada domes 2009.gada 10.septembra saistošajos noteikumos Nr.8 „Par Gulbenes novada teritorijas plānojumiem"" izdošanu (protokols Nr.5, 19.§) – 3 lapas;
3. Izkopējums no laikraksta „Latvijas Vēstnesis" mājas lapas par sludinājuma „Paziņojums par Gulbenes novada Lejasciema pagasta teritorijas plānojuma (grozījumi) 2008. - 2020.gadam grozījumu apstiprināšanu un saistošo noteikumu izdošanu", kas publicēts 2012.gada 11.aprīlī - 1 lapa;
5. Gulbenes novada Lejasciema pagasta teritorijas plānojuma (grozījumi) 2008. - 2020.gadam grozījumu grafiskā daļa – karte „Gulbenes novada Lejasciema pagasta teritorijas plānojums (grozījumi) 2008. – 2020.gadam ar 2012.gada 22.marta grozījumiem. Lejasciema ciema plānotā (atļautā) izmantošana" M 1:2000;
6. III sējums „Pārskats par teritorijas plānojuma grozījumu sagatavošanu";

Novada domes izpilddirektore S.KRIŠĀNE

M.Mikolaja
64474918, 26345267

GULBENES NOVADA DOME

Reģ. Nr.90009116327

Ābeļu iela 2, Gulbene, Gulbenes nov., LV-4401
Tālrunis 64497710, fakss 64497730, e-pasts: dome@gulbene.lv, www.gulbene.lv

Gulbenē

18.04.2012. Nr. DGN/4-16/12/863
Nr.

Latvijas Republikas
Vides aizsardzības un reģionālās
attīstības ministrijai
Adrese: Peldu iela 25,
Rīga, LV - 1494

Par Gulbenes novada Lejasciema pagasta teritorijas plānojuma (grozījumi) 2008. - 2020.gadam grozījumu apstiprināšanu un saistošo noteikumu izdošanu

Pamatojoties uz Latvijas Republikas MK 2009.gada 6.oktobra noteikumu Nr.1148 „Vietējās pašvaldības teritorijas plānošanas noteikumi" 48.1.punktu, Gulbenes novada dome paziņo, ka Gulbenes novada domes 2012.gada 22.marta sēdē (protokols Nr.5, 18.§) apstiprināta Gulbenes novada Lejasciema pagasta teritorijas plānojuma (grozījumi) 2008. - 2020.gadam grozījumu galīgā redakcija un izdoti saistošie noteikumi Nr.8 „Gulbenes novada Lejasciema pagasta teritorijas plānojuma (grozījumi) 2008. - 2020.gadam grozījumu grafiskā daļa un teritorijas izmantošanas un apbūves noteikumi".

Lai iekļautu Lejasciema pagasta teritorijas plānojuma grozījumus vienotajā Gulbenes novada teritorijas plānojumā, izdoti saistošie noteikumi Nr.9 „Grozījumi Gulbenes novada domes 2009.gada 10.septembra saistošajos noteikumos Nr.8 „Par Gulbenes novada teritorijas plānojumiem"" (protokols Nr.5, 19.§).

Sakarā ar to, ka Gulbenes novada domes rīcībā netika nodota topogrāfiskās kartes pamatne, uz kā izstrādāts spēkā esošais Lejasciema pagasta teritorijas plānojums, nav iespējams to pievienot dokumentu paketei. Lejasciema ciema pašreizējās izmantošanas karte netika vērta vaļā un nekādi grozījumi tajā nav veikti. Grozījumu grafiskā daļa sastāv tikai no vienas kartes M 1: 2000 „Gulbenes novada Lejasciema pagasta teritorijas plānojums (grozījumi) 2008. – 2020.gadam ar 2012.gada 22.marta grozījumiem. Lejasciema ciema plānotā (atļautā) izmantošana".

Pielikumā:

1.Gulbenes novada domes lēmums „Par Gulbenes novada Lejasciema pagasta teritorijas plānojuma (grozījumi) 2008. - 2020.gadam grozījumu apstiprināšanu un saistošo noteikumu Nr.8 „Gulbenes novada Lejasciema pagasta teritorijas plānojuma (grozījumi) 2008. - 2020.gadam grozījumu grafiskā daļa un teritorijas izmantošanas un apbūves noteikumi" izdošanu" (protokols Nr.5, 18.§) – 5 lapas;

2. Par Gulbenes novada domes 2012.gada 22.marta saistošo noteikumu Nr.9 „Grozījumi Gulbenes novada domes 2009.gada 10.septembra saistošajos noteikumos Nr. 8 „Par Gulbenes novada teritorijas plānojumiem"" izdošanu (protokols Nr.5, 19.§) – 3 lapas;
3. Izkopējums no laikraksta „Latvijas Vēstnesis" mājas lapas par sludinājuma „Paziņojums par Gulbenes novada Lejasciema pagasta teritorijas plānojuma (grozījumi) 2008. - 2020.gadam grozījumu apstiprināšanu un saistošo noteikumu izdošanu", kas publicēts 2012.gada 11.aprīlī - 1 lapa;
4. Gulbenes novada Lejasciema pagasta teritorijas plānojuma (grozījumi) 2008. - 2020.gadam grozījumu grafiskā daļa – karte „Gulbenes novada Lejasciema pagasta teritorijas plānojums (grozījumi) 2008. – 2020.gadam ar 2012.gada 22.marta grozījumiem. Lejasciema ciema plānotā (atļautā) izmantošana" M 1:2000 – 2 lapas;
5. III sējums „Pārskats par teritorijas plānojuma grozījumu sagatavošanu";
6. CD ar iepriekšminēto saturu.

Novada domes izpilddirektore S.KRIŠĀNE

M.Mikolaja 64474918, 26345267